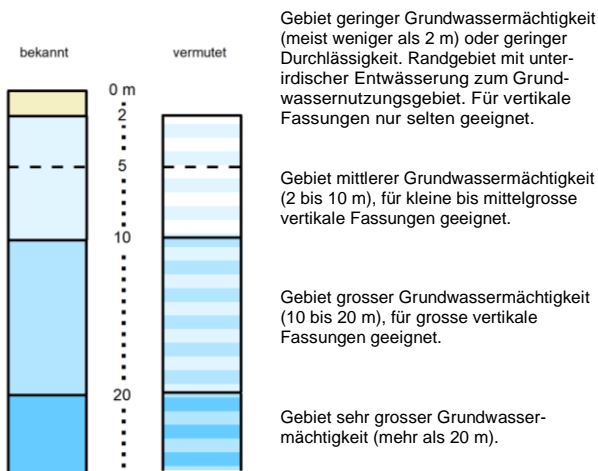


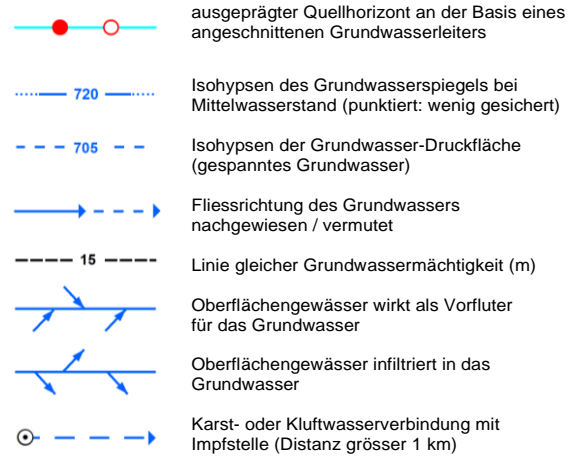
Erläuterungen zur Grundwasserkarte



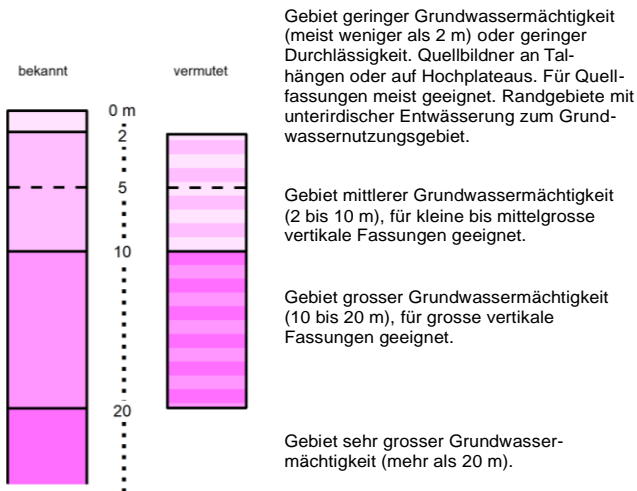
Lockergesteins-Grundwasserleiter in Talsohlen



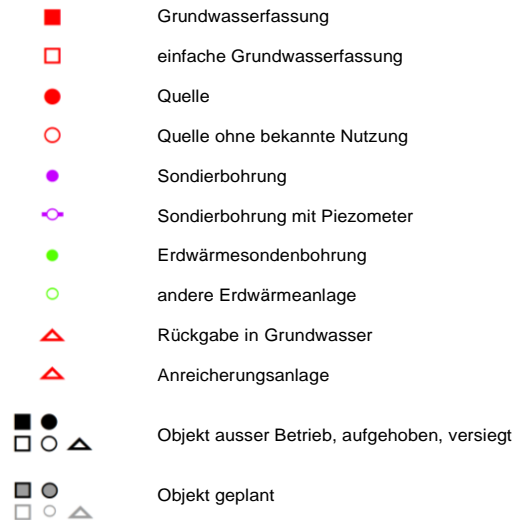
Hydrologische Angaben



Lockergesteins-Grundwasserleiter ausserhalb Talsohlen



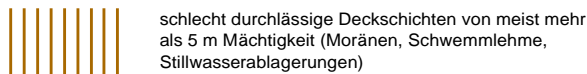
Gewässernutzungsobjekte



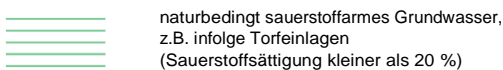
Stockwerkbau



Bedeckung von Grundwasserleitern



Sauerstoffarme Grundwasserverhältnisse



Weitere Informationen

Informationen zu den Gewässerschutzbereichen und Grundwasserschutzzonen/-arealen sind in der Gewässerschutzkarte dargestellt. Der Karteninhalt entspricht dem Kenntnisstand der kantonalen Behörde. Der aktuelle Stand der Grundwasserkarte und der Gewässerschutzkarte ist im Internet unter www.geoport.ch verfügbar.

Objektbeschriftung (ab Massstab 1:5'000 und grösser)

Identifikationsnummer (z.B. 100735T) ergänzt mit folgenden Buchstaben

T Trinkwasser (öffentl. Interesse) / **N** Notwasser / **A** Arteser / **W** Wärme-, Kältenutzung / **R** Rückgabe, Anreicherung / **U** unteres Stockwerk gefasst

Technische Anlagen

