

Gemeinde, Ort:

Fl. Nr.

Datum:

BearbeiterIn:

Cluster (ha):

Projektperim. (ha):

Bestände Nr.:

Standortstypen:

	Verbreitung in SG (ha)	Verbreitung im Perimeter (ha)			
24	93.4				
24*	180.7				
24+	416.3				
24C	103.8				

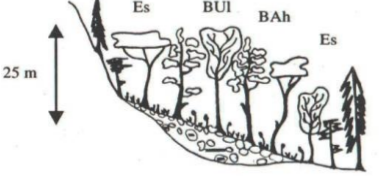
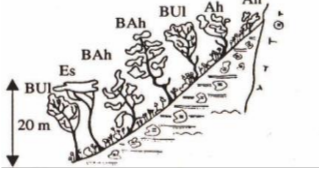
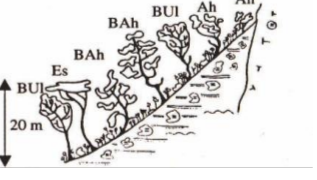
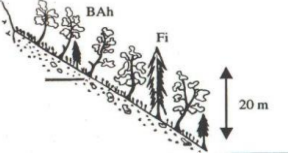
Geschichte

Biologische
Besonderheiten

Waldbau

Aufwand / Kosten

Weitere Erfahrungen /
Quellenangaben

Gemeinde, Ort:				Fl. Nr.	Datum:	BearbeiterIn:															
Cluster (ha):				Projektperim. (ha):		Bestände Nr.:															
Standortstypen:																					
Beschreibung typ. Naturwald		Ulmen-Ahornwald mit Turinermeister 24		Ulmen-Ahornwald mit Binglekraut 24+		Typischer Ulmen-Ahornwald 24*		Ulmen-Ahornwald mit Reitgras 24C													
	Standort	Obermontane Stufe. Stark bewegte, nicht allzu feuchte Schutthalden. Schutt ist ständig in Bewegung. Unterhalt von Felspartien, die ständig Schutt nachliefern		Obermontane Stufe. Bewegter Schutt mit feuchtem Boden an schattigen Hängen. Die Es kann gut beigemischt sein.		Hochmontane Stufe. Bewegter Schutt mit feuchtem Boden an schattigen Hängen. Kühler, frisch-feuchter Standort, oft sogar nass. Kann durch Lawinwn beeinflusst sein.		Grosskronige, oft lückige, säbelwüchsige Bah-Bestände der hochmontanen-subalpinen Stufe, bei denen teilweise Fi beigemischt ist.													
	Physiognomie																				
	Baumschicht	Bah, Es, Bul		Bah, Es, Bul		Bah, Bul, Es		Bah, Fi													
	Strauchschicht (^e = seltene Arten)	kaum vorhanden		kaum vorhanden		kaum vorhanden		kaum vorhanden													
	Problemarten																				
	Krautschicht Zeigerpflanzen	Binglekraut, Turiner Waldmeister, Wald-Zwenke, Berg-Goldnessel, Waldmeister, Weisse Pestwurz, Gelber und Blauer Eisenhut		Mondviole, Glänzender Kerbel, Wald-Springkraut, Gelber und Blauer Eisenhut, Weisse Pestwurz, Grauer Alpendost, Brennnessel		Mondviole, Glänzender Kerbel, Wald-Springkraut, Gelber und Blauer Eisenhut, Weisse Pestwurz, Grauer Alpendost, Brennnessel		Weisse Pestwurz, Gelber und Blauer Eisenhut, Fuchs Kreuzkraut, Schwalbenwurz Enzian, Buntes Reitgras, Grauer Alpendost, Geissbart													
	Bestandes-Höhe	20-25m		20m		20m		15-20m													
Deckung Baumschicht	geschlossen		Locker		locker		lückig														
Deckung Strauchschicht	kaum vorhanden		kaum vorhanden		kaum vorhanden		kaum vorhanden														
Priorisierung Biodiversitätsziele		allgem. Potenzial	Priorität der Ziele				allgem. Potenzial	Priorität der Ziele				allgem. Potenzial	Priorität der Ziele								
		Potenzial im Objekt	1	2	3	4	Potenzial im Objekt	1	2	3	4	Potenzial im Objekt	1	2	3	4	Potenzial im Objekt	1	2	3	4
	Erhaltung/Förderung der Hauptbaumarten (Bah)	gross	<input type="checkbox"/>	<input type="checkbox"/>	<input type="checkbox"/>	<input type="checkbox"/>	gross	<input type="checkbox"/>	<input type="checkbox"/>	<input type="checkbox"/>	<input type="checkbox"/>	gross	<input type="checkbox"/>	<input type="checkbox"/>	<input type="checkbox"/>	<input type="checkbox"/>	gross	<input type="checkbox"/>	<input type="checkbox"/>	<input type="checkbox"/>	<input type="checkbox"/>
	Vielfalt Gehölze Baum- und Strauchschicht	mässig	<input type="checkbox"/>	<input type="checkbox"/>	<input type="checkbox"/>	<input type="checkbox"/>	mässig	<input type="checkbox"/>	<input type="checkbox"/>	<input type="checkbox"/>	<input type="checkbox"/>	mässig	<input type="checkbox"/>	<input type="checkbox"/>	<input type="checkbox"/>	<input type="checkbox"/>	mässig	<input type="checkbox"/>	<input type="checkbox"/>	<input type="checkbox"/>	<input type="checkbox"/>
	Vielfalt standortstypischer Zeigerpflanzen	gross	<input type="checkbox"/>	<input type="checkbox"/>	<input type="checkbox"/>	<input type="checkbox"/>	gross	<input type="checkbox"/>	<input type="checkbox"/>	<input type="checkbox"/>	<input type="checkbox"/>	gross	<input type="checkbox"/>	<input type="checkbox"/>	<input type="checkbox"/>	<input type="checkbox"/>	gross	<input type="checkbox"/>	<input type="checkbox"/>	<input type="checkbox"/>	<input type="checkbox"/>
	Vielfalt lichtbedürftiger Begleitpflanzen	mässig	<input type="checkbox"/>	<input type="checkbox"/>	<input type="checkbox"/>	<input type="checkbox"/>	mässig	<input type="checkbox"/>	<input type="checkbox"/>	<input type="checkbox"/>	<input type="checkbox"/>	mässig	<input type="checkbox"/>	<input type="checkbox"/>	<input type="checkbox"/>	<input type="checkbox"/>	gross	<input type="checkbox"/>	<input type="checkbox"/>	<input type="checkbox"/>	<input type="checkbox"/>
	Vielfalt lichtbedürftiger Tierarten	mässig	<input type="checkbox"/>	<input type="checkbox"/>	<input type="checkbox"/>	<input type="checkbox"/>	mässig	<input type="checkbox"/>	<input type="checkbox"/>	<input type="checkbox"/>	<input type="checkbox"/>	mässig	<input type="checkbox"/>	<input type="checkbox"/>	<input type="checkbox"/>	<input type="checkbox"/>	gross	<input type="checkbox"/>	<input type="checkbox"/>	<input type="checkbox"/>	<input type="checkbox"/>
	Vielfalt Alt- und Totholz (Käfer, Pilze, Flechten)	gross	<input type="checkbox"/>	<input type="checkbox"/>	<input type="checkbox"/>	<input type="checkbox"/>	gross	<input type="checkbox"/>	<input type="checkbox"/>	<input type="checkbox"/>	<input type="checkbox"/>	gross	<input type="checkbox"/>	<input type="checkbox"/>	<input type="checkbox"/>	<input type="checkbox"/>	mässig	<input type="checkbox"/>	<input type="checkbox"/>	<input type="checkbox"/>	<input type="checkbox"/>
Ausweitung besonders wertvoller Lebensräume	sehr gross	<input type="checkbox"/>	<input type="checkbox"/>	<input type="checkbox"/>	<input type="checkbox"/>	sehr gross	<input type="checkbox"/>	<input type="checkbox"/>	<input type="checkbox"/>	<input type="checkbox"/>	sehr gross	<input type="checkbox"/>	<input type="checkbox"/>	<input type="checkbox"/>	<input type="checkbox"/>	sehr gross	<input type="checkbox"/>	<input type="checkbox"/>	<input type="checkbox"/>	<input type="checkbox"/>	
Vernetzung besonders wertvoller Lebensräume	gross	<input type="checkbox"/>	<input type="checkbox"/>	<input type="checkbox"/>	<input type="checkbox"/>	gross	<input type="checkbox"/>	<input type="checkbox"/>	<input type="checkbox"/>	<input type="checkbox"/>	gross	<input type="checkbox"/>	<input type="checkbox"/>	<input type="checkbox"/>	<input type="checkbox"/>	gross	<input type="checkbox"/>	<input type="checkbox"/>	<input type="checkbox"/>	<input type="checkbox"/>	
Eignung Eingriffsart	Bemerkung (Anteil)	Eignung Eingriffsart gut mässig schlecht				Bemerkung (Anteil)	Eignung Eingriffsart gut mässig schlecht				Bemerkung (Anteil)	Eignung Eingriffsart gut mässig schlecht									
	kein Eingriff (langfristig)	<input type="checkbox"/>	<input type="checkbox"/>	<input type="checkbox"/>	<input type="checkbox"/>	<input type="checkbox"/>	<input type="checkbox"/>	<input type="checkbox"/>	<input type="checkbox"/>	<input type="checkbox"/>	<input type="checkbox"/>	<input type="checkbox"/>	<input type="checkbox"/>								
	Durchforstung (Auslese-/Dauerwald-)	<input type="checkbox"/>	<input type="checkbox"/>	<input type="checkbox"/>	<input type="checkbox"/>	<input type="checkbox"/>	<input type="checkbox"/>	<input type="checkbox"/>	<input type="checkbox"/>	<input type="checkbox"/>	<input type="checkbox"/>	<input type="checkbox"/>	<input type="checkbox"/>								
	Femel-/ Saumschlag/ Räumung	<input type="checkbox"/>	<input type="checkbox"/>	<input type="checkbox"/>	<input type="checkbox"/>	<input type="checkbox"/>	<input type="checkbox"/>	<input type="checkbox"/>	<input type="checkbox"/>	<input type="checkbox"/>	<input type="checkbox"/>	<input type="checkbox"/>	<input type="checkbox"/>								
	Auflichtung ohne period. Entbuschung	<input type="checkbox"/>	<input type="checkbox"/>	<input type="checkbox"/>	<input type="checkbox"/>	<input type="checkbox"/>	<input type="checkbox"/>	<input type="checkbox"/>	<input type="checkbox"/>	<input type="checkbox"/>	<input type="checkbox"/>	<input type="checkbox"/>	<input type="checkbox"/>								
	Auflichtung mit period. Entbuschung	<input type="checkbox"/>	<input type="checkbox"/>	<input type="checkbox"/>	<input type="checkbox"/>	<input type="checkbox"/>	<input type="checkbox"/>	<input type="checkbox"/>	<input type="checkbox"/>	<input type="checkbox"/>	<input type="checkbox"/>	<input type="checkbox"/>	<input type="checkbox"/>								
	Niederwald / Mittelwald	<input type="checkbox"/>	<input type="checkbox"/>	<input type="checkbox"/>	<input type="checkbox"/>	<input type="checkbox"/>	<input type="checkbox"/>	<input type="checkbox"/>	<input type="checkbox"/>	<input type="checkbox"/>	<input type="checkbox"/>	<input type="checkbox"/>	<input type="checkbox"/>								

Gemeinde, Ort:	Koord.:	Fl. Nr.:	Datum:	BearbeiterIn:
1. Standortstyp(en):		EK-Nr.:		

2. Bestände Nr.:

3. Zustand, Entwicklungstendenz und Massnahmen

Bestandes- und Einzelbaummerkmale	Orientierungswerte Biodiversität*				Zustand heute	Zustand heute Entwicklung in 10, in 50 Jahren	wirksame Massnahmen mit Kontrollwerten	verhältnismäss.	8. Etappenziele mit Kontrollwerten	
	24	24+	24*	24C					Wird in	Jahren überprüft.
<ul style="list-style-type: none"> ● Hauptbestand Mischung - Art und Grad in Oberschicht (%) 	BAh ≥ 50%	BAh ≥ 40%	BAh ≥ 60%		↑					
	UI&Es ≥ 20%	BUI > 5%								
	Ndh < 10%	Ndh < 10%	Ndh < 20%							
<ul style="list-style-type: none"> - Art und Grad in An- bzw. Aufwuchs An- bzw. Aufwuchs (10-40cm) Aufwuchs (40cm-BHD12) 	BAh in Lücken vorhanden pro ha mind. 3 Trupps (2-5 a alle 60m)									
<ul style="list-style-type: none"> ● Hauptbestand Struktur - Gefüge vertikal (Anz. Schichten) 	genügend entwicklungsfähige Bäume in versch. BHD-Klassen					↑				
	3 BHD-Kl.	3 BHD-Kl.	3 BHD-Kl.	2 BHD-Kl.						
- Deckungsgrad Oberschicht (%)										
- Stammzahl Hauptbestand										
<ul style="list-style-type: none"> ● Biotopbäume/Alt-/Totholz - Biotopbäume / Uraltbäume 	Uraltbäume > 5(10)/ha vorhanden					↑				
- Totholz stehend BHD>30m (Stk./ha)	20 fm/ha	20 fm/ha	20 fm/ha	10 fm/ha						
- Totholz liegend	20 fm/ha	20 fm/ha	20 fm/ha	10 fm/ha						
<ul style="list-style-type: none"> ● Strauch-/Unterschicht - Deckungsgrad Strauchschicht (%) 	gering					↑				
- Gehölzvielfalt	+	+	+	+						
- Seltene Gehölzarten	+	+	+	+						
<ul style="list-style-type: none"> ● Krautschicht - Deckungsgrad Krautschicht (%) 	am Objekt zu bestimmen, saisonal stark variabel allgemein üppig					↑				
- Krautschichtvielfalt/Blütenangebot	++	++	++	++						
- Seltene Krautschichtarten	++	++	++	++						
<ul style="list-style-type: none"> ● Spezielle Biotope - Blöcke / Geröll 	am Objekt zu bestimmen					↑				
- anstehender Fels	am Objekt zu bestimmen									
- weitere	am Objekt zu bestimmen									
<ul style="list-style-type: none"> ● Problemarten - Problemarten Baumschicht 	keine vorhanden, indbes. (am Objekt zu bestimmen):					↑				
- Problemarten Strauchschicht	keine vorhanden, indbes. (am Objekt zu bestimmen):									
- Problemarten Krautschicht	keine vorhanden, indbes. (am Objekt zu bestimmen):									

sehr schlecht minimal ideal

4. Handlungsbedarf ja nein

5. Dringlichkeit klein mittel gross

Holzernte:

6. Umlaufzeit:
7. Hiebsart und -volumen des nächsten Eingriffes:

* Die Orientierungswerte sind im Einzelfall durch den Fachmann den standörtlichen Möglichkeiten anzupassen!