Gefahrenabklärung, Teilgebiete 4-9

Kanton St. Gallen

Naturgefahrenanalyse

Niederschlagsverteilung

Stationen mit mindestens 100 Werten

1:300'000

Blattgrösse:	90/62cm
Erstellt am:	17.12.2009

Nachführungen

Genehmigt:

St. Gallen, den

Ausfertigung für:

Naturgefahrenkommission Kanton St. Gallen

Projektverfasser:

Ingenieurgemeinschaft

Ingenieure Bart AG - Louis Ingenieurgeologie - Beffa Tognacca GmbH - Philipona & Brügger

c/o Waisenhausstrasse 15

9000 St. Gallen

Tel. 071 228 01 70

Fax 071 228 01 71

Legende

- Kantonsgrenze
- Isohyeten
- Berücksichtigte Stationen
- Nicht berücksichtigte Stationen

A = Stationskürzel
B = Niederschlagsmenge
C = Extremalverteilung (nur bei neuen Interpolationen)
D = Anzahl der Werte der Station

Topographie:
PK200 © 2006 swisstopo (DV033395)

Hintergrund Übersichtskarten:
SRTM Relief (ESRI)
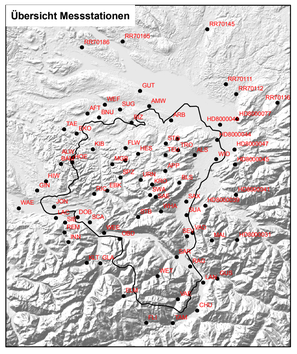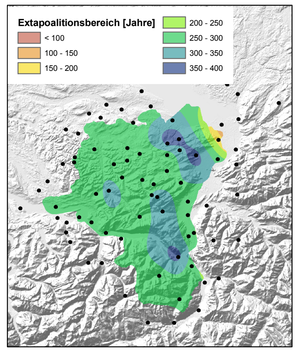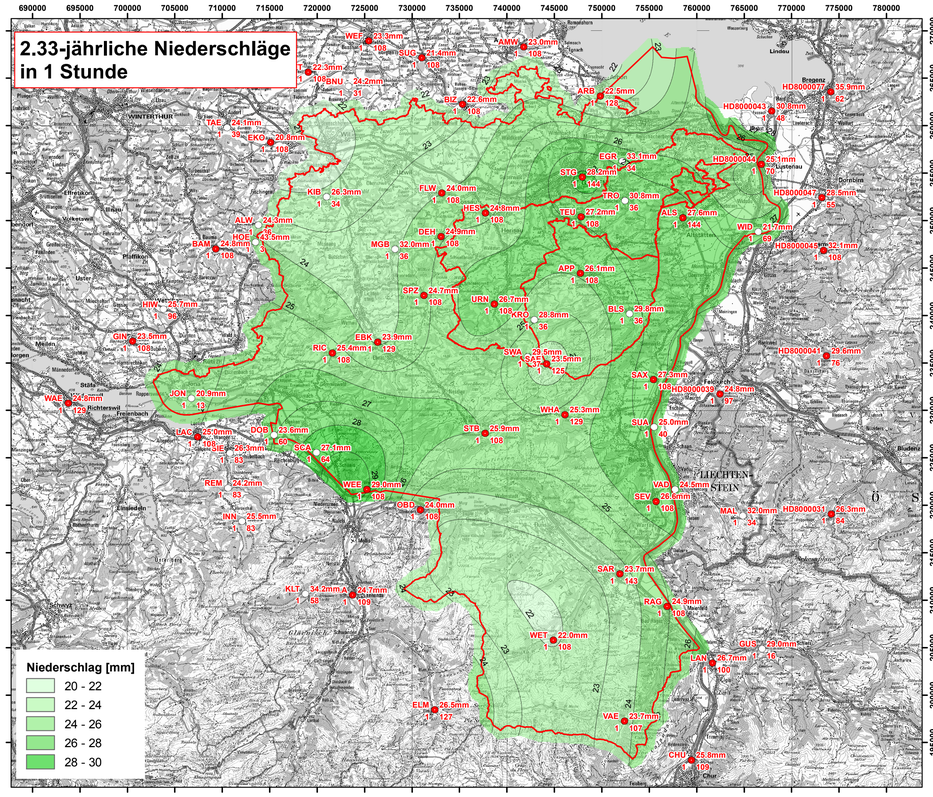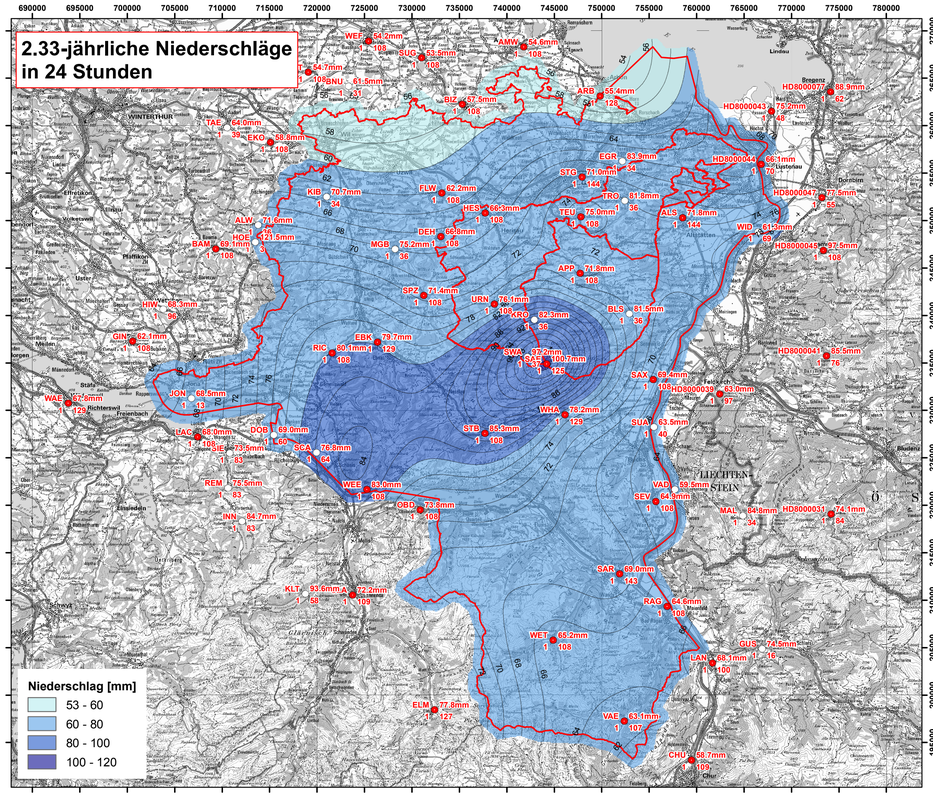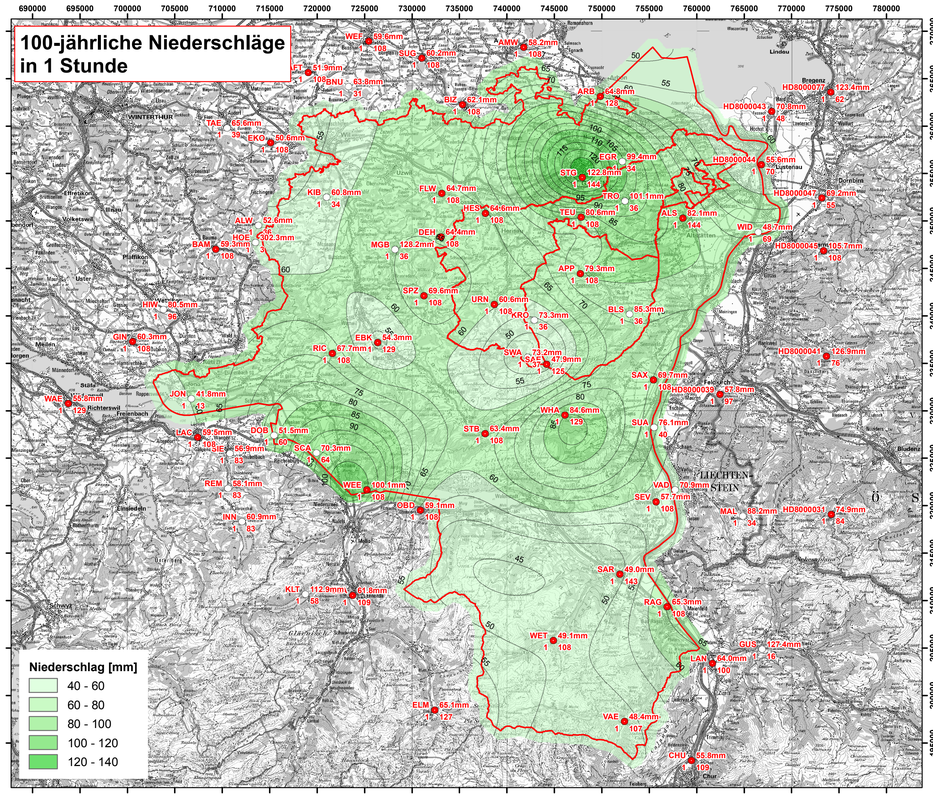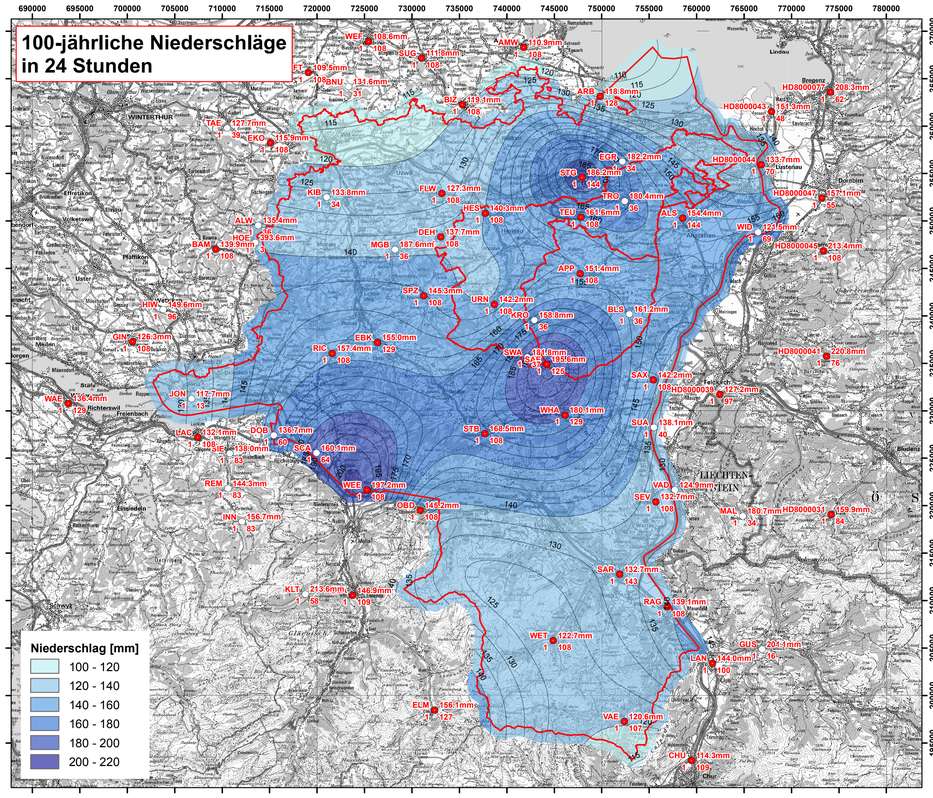
N