



























# Legende Karte "Schutzverordnung SG/vereinheitlicht"

(aus Legende Geoportal, Teil Natur und Landschaft, ohne Spezialfälle)  
Kommunale Schutzplanung

Schutzobjekte	Code
<b>Naturschutzgebiet und Übergangsbereiche</b>	
 Naturschutzgebiet Feuchtstandort (nicht beweidet)	NFA
 Naturschutzgebiet Feuchtstandort (nicht beweidet, früherer Schnitttermin)	NFA2
 Naturschutzgebiet Feuchtstandort (beweidet)	NFB
 Hoch- und Übergangsmoore	HUeM
 Naturschutzgebiet Trockenstandort (Magerwiese)	NTA
 Naturschutzgebiet Trockenstandort (Magerwiese, früherer Schnitttermin)	NTA2
 Naturschutzgebiet Trockenstandort (Magerweide)	NTB
 Renaturierungs- / Rückführungsfläche	NR
 Biotop	BioT
 Übergangsbereich (Pufferzone)	UB
 Übergangsbereich (biologische Pufferzone)	UBB
 Übergangsbereich (hydrologische Pufferzone)	UBH
<b>Naturobjekt</b>	
 Naturobjekt	NO
 Trockenmauer	TM
 Lesesteinhaufen	LES
 Quelle	Que
<b>Einzelbaum, Baumgruppe, Gehölz</b>	
 Baumreihe, Allee	BA
 Einzelbaum, Baumgruppe, Gehölz	EBG
 Hecke, Feld- und Ufergehölz	HFUG
<b>Geotopschutz</b>	
 Geotop	Geo
 Geotopschutzgebiet	GeoS
<b>Landschaftsschutz</b>	
 Landschaftsschutzgebiet	LS
 Baumschutzgebiet	BaS
 Moorlandschaft	ML
 Aussichtspunkt	AuP
 Aussichtslage	AuL



Kuppenschutz

KS

**Kulturlandschaftsschutz**



Kulturlandschaftsschutzgebiet

KLS

**Lebensraum**



Lebensraum Kerngebiet

LR K



Lebensraum Schongebiet

LR S



Lebensraum Gewässer

LR G



Auenschutzgebiet

AuS



Wildruhezone mit Vorschriften im Winter

WiW

**Weitere**



Spezielle Schutzverordnung

SSVO



Spezialfall Abgrenzung Schnittzeitpunkte

SF AS



Erholungsbereich

Erh



Erlaubter Korridor

EKor



Hinweis stehendes Gewässer

Hw StGW



Hinweis Steinbruchnutzungsbereich

Hw SBN