

Gebräuchlichste zivile Signaturen im Rahmen von Katastrophen- bewältigungen

Auswirkungen von Schadenereignissen auf Gebiete / Objekte (in Rot darzustellen)

Überschwemmtes / überflutetes Gebiet Hinweis auf Abflussrichtung		Rutschgebiet Hinweis auf Rutschrichtung		Schadengebiet / Schadenraum	
Beschädigung		Teilerstörung		Totalzerstörung	
Zerstörte, unpassierbare Zone einer Ortschaft		Explosionsherd 13 = Gebäudenummer		Brand eines einzelnen Gebäudes Massstab 1:2'500 bis 1:10'000	
Brand eines einzelnen Gebäudes		Richtung Brandübergreifungsgefahr		Brandübergreif ist erfolgt	
Brand mehrerer benachbarter Gebäude		Brandzone / Flächenbrand		Trümmerbereich	

Auswirkungen von Schadenereignissen auf Verkehrswege (in Rot darzustellen)

Strasse erschwert befahrbar / begehbar*		Strasse nicht befahrbar / schwer begehbar*		Strasse unpassierbar / gesperrt*	
---	--	--	--	----------------------------------	--

Auswirkungen von Schadenereignissen auf Personen (in Rot darzustellen)

Verletzte	Pat	Personenbergungsübersicht
Vermisste	?	
Obdachlose		
Eingesperrte / Abgeschnittene		
Tote	+	

Auswirkungen von Schadereignissen auf Gebiete (in Gelb darzustellen)

Radioaktives Gebiet		Biologisch verseuchtes Gebiet		Chemievergiftetes Gebiet gasförmig / flüchtig	
Chemievergiftete Zone flüssig / sesshaft					

Gefahren (in Orange darzustellen)

Explosion		Gas		Chemikalien	
Radioaktive Stoffe		Elektrizität		Gefahr durch Löschen mit Wasser	
Gefahr für Oberflächen- und Grundwasser		Unfall		Gefahren tafel mit UN-Nummer	

Zivile Führungsstandorte (in Blau darzustellen)

Standort mobile Führungsstelle		Kantonales Führungsorgan		Bezirksführungsorgan	
Regionales Führungsorgan		Gemeindeführungsorgan		Ziviles Führungsorgan	
Einsatzzentrale		Mobile Einsatzzentrale		Einsatzleitung	
Kommandoposten "Front"		Kommandoposten "Rückwärtiges"			




























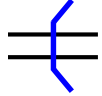

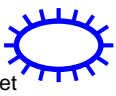






Zivile Mittel (in Blau darzustellen)

Einsatzleiter		Offizier / Zugführer		Gruppenführer	
Trupp		Gruppe		Zug	
Kompanie		Tanklöschfahrzeug		Wasserwerfer	











Bewegungen (in Blau darzustellen)

Beabsichtigte Erkundung 	Durchgeführte Erkundung 	Beabsichtigte Verschiebung 
Durchgeführte Verschiebung 	Beabsichtigter Einsatz 	Durchgeführter Einsatz 
















Einrichtungen im Einsatzraum / Katastrophenraum (in Blau darzustellen)

Informationsstelle 	Informationszentrum 	Kontrollstelle 
Kontrollzentrum 	Sammelstelle 	Betreuungsstelle 
Patientensammelstelle 	Verletztennest 	Sanitätshilfsstelle 
Totensammelstelle 	Sanitätsumladestelle 	Debriefingstelle 
Angehörigensammelstelle 	Kadaversammelstelle 	Streugutsammelstelle 
Materialdepot 	Fahrzeugplatz 	Helikopterlandeplatz 
ABC Dekontaminationsstelle 	B Laboratorium 	Verpflegungsabgabestelle 
Trinkwasserabgabestelle 	Betriebsstoffabgabestelle (Tankstelle) 	Pforte 
Beobachtung 	Überwachung 	Umleitung 
Absperrung Verkehrswege 	Sperre 	Stützpunkt Polizei / Armee: Je nach Einsatz bewaffnet 
Achse für Einsatz, Rettung, Versorgung usw. 	Absperrung Einsatzraum mit Pforte und Überwachung 	Verkehrsposten 
KGS Sammelpunkt 	KGS Notdepot 	KGS Notlager 











Bildhafte Signaturen für naturbedingte Lagen / Ereignisse (in Rot darzustellen)

Sturm		Starkniederschlag		Überschwemmung	
Erdrutsch		Lawine		Erdbeben	
Gebäudeeinsturz		Dürre		Epidemie	
Tierseuche					

Bildhafte Signaturen für technisch bedingte Lagen / Ereignisse (in Rot darzustellen)

Brand		Explosion		Stau	
Autounfall		Eisenbahnunglück		Flugzeugabsturz	
Energieausfall		Kommunikationsstörung		Wasserversorgungsausfall	
Kanalisationsausfall		Atomunfall		Biounfall	
Chemieunfall		Ölverschmutzung		Infrastruktur-schaden	

Bildhafte Signaturen für gesellschaftlich bedingte Lagen / Ereignisse (in Rot darzustellen)

Plünderung		Demonstration		Demonstration mit Ausschreitungen	
Massenpanik		Flüchtlinge		Drohung	
Brandanschlag		Sabotage		Bombendrohung	
Bombenanschlag		Terroranschlag	