

Kanton St.Gallen  
Tiefbauamt

REGION  
TOGGENBURG  
Wohnen, leben, arbeiten im Einklang.



## Verkehrliche Entwicklung im Kanton St.Gallen 18. Strassenbauprogramm (2024 bis 2028) Start- und Informationsanlass Region Toggenburg

Freitag, 26. November 2021  
Kongresszentrum Thurpark, Volkshausstrasse 23, 9630 Wattwil



### Inhalt

1. Begrüssung und Einleitung
2. Das 18. Strassenbauprogramm (2024 bis 2028)
3. Informationen aus der Region
4. Verabschiedung mit Pausenverpflegung



## Inhalt

### 1. Begrüssung und Einleitung

- Ziel des Anlasses
- Organisation des Anlasses

2. Das 18. Strassenbauprogramm (2024 bis 2028)

3. Informationen aus der Region

4. Verabschiedung mit Pausenverpflegung



## Begrüssung und Einleitung

### Ziel des Anlasses:

#### Initiieren

- Erarbeitung 18. Strassenbauprogramm initiieren

#### Kontaktieren

- In persönlichen Kontakt treten

#### Informieren

- Rahmenbedingungen und Möglichkeiten klären
- Vorgehen und Entscheidungsprozesse darlegen



## Begrüssung und Einleitung

### Organisation des Anlasses



#### Plenums-Veranstaltung:

- 18 Vertreter/innen der Städte und Gemeinden der Region
- 2 Vertreter/innen der Region
- 8 Vertreter des Tiefbauamts Kanton St.Gallen



#### Gemeindegespräche in zwei Gruppen / Teams:

##### Team 1:

TBA: M.John / M.Huber / P.Hinder / R.Brändle

##### Team 2:

TBA: S.Bundi / R.Gähwiler / F.Brandner / M.Rüegg

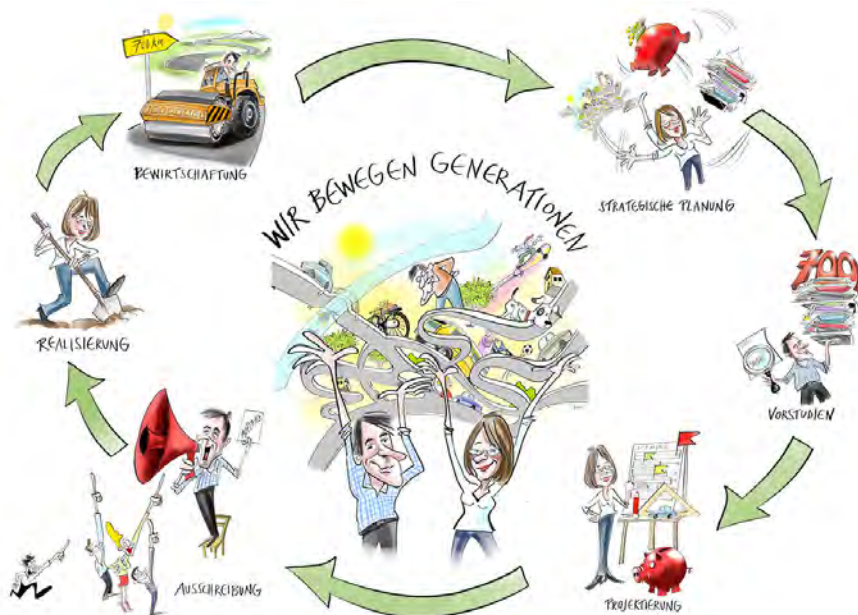


## Inhalt

1. Begrüssung und Einleitung
- 2. Das 18. Strassenbaupogramm (2024 bis 2028)**
3. Informationen aus der Region
4. Verabschiedung, mit Pausenverpflegung



## Das 18. Strassenbauprogramm (2024 bis 2028)



26. November 2021  
Seite 7

Kanton St.Gallen  
Tiefbauamt



## Das 18. Strassenbauprogramm (2024 bis 2028)

### Informationen:

- Das 18. Strassenbauprogramm (2024 bis 2028)
- Der Arbeits- und Entscheidungsprozess
- Das Vorgehen und die Termine
- Die vorhandenen Begehren und Massnahmen
- Die Anforderungen an die Begehren
  
- Wie werden Begehren eingegeben
  
- Beantworten von Fragen

26. November 2021  
Seite 8

Kanton St.Gallen  
Tiefbauamt



## Das 18. Strassenbauprogramm (2024 bis 2028)

### Auftrag und Inhalt

Gesetzessammlung des Kantons St.Gallen

732.1

### Strassengesetz

vom 12. Juni 1988 (Stand 1. Oktober 2017)

Art. 36\* c) Verkehrspolitik und Strassenbauprogramm

<sup>1</sup> Der Kantonsrat legt die Grundzüge der Verkehrspolitik fest.

<sup>2</sup> Er erlässt ein mehrjähriges Strassenbauprogramm. Dieses gibt Auskunft über die geplanten Bauvorhaben, den dafür erforderlichen Rahmenkredit und dessen Finanzierung.



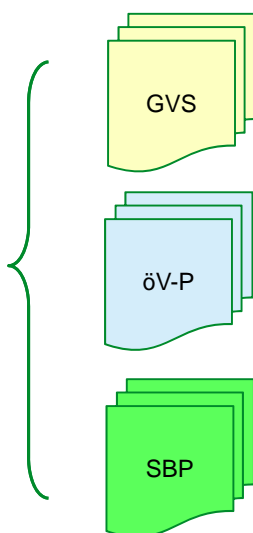
26. November 2021  
Seite 9

Kanton St.Gallen  
Tiefbauamt



## Das 18. Strassenbauprogramm (2024 bis 2028)

### Auftrag und Inhalt (am Beispiel 17. SBP)



- Gesamtverkehrsstrategie Kanton St.Gallen
- Kantonsratsbeschluss über das 6. öV-Programm für die Jahre 2019 bis 2023
- Kantonsratsbeschluss über das 17. Strassenbauprogramm für die Jahre 2019 bis 2023
- Nachtrag zum Kantonsratsbeschluss über den Kantonsstrassenplan


26. November 2021  
Seite 10

Kanton St.Gallen  
Tiefbauamt



## Das 18. Strassenbauprogramm (2024 bis 2028)

Auftrag und Inhalt (am Beispiel 17. SBP)



- **Kantonsratsbeschluss über das 17. Strassenbauprogramm für die Jahre 2019 bis 2023**
- **XI. Nachtrag zum Kantonsratsbeschluss über den Kantonsstrassenplan**

### Inhaltsverzeichnis

#### C Verkehrliche Entwicklung, Teil Strassenverkehr: 17. Strassenbauprogramm (2019 bis 2023)

- 1 Rückblick auf das 16. Strassenbauprogramm (2014 bis 2018)
- 2 17. Strassenbauprogramm (2019 bis 2023)
  - 2.2 Nationalstrassen-Vorhaben
  - 2.3 Betrieb der Nationalstrassen in der Gebietseinheit
  - 2.4 Kantonsstrassen-Vorhaben
  - 2.5 Kantonsstrassenunterhalt
  - 2.6 Gesamtverkehr
  - 2.7 Mittelbedarf
  - 2.8 Verfügbare Mittel
  - 2.9 Strassenrechnung
  - 2.10 Entwicklung Finanzierung kantonales Strassenwesen
  - 2.11 Rechtliches

#### D. XI. Nachtrag zum Kantonsratsbeschluss über den Kantonsstrassenplan



## Das 18. Strassenbauprogramm (2024 bis 2028)

Auftrag und Inhalt (am Beispiel 17. SBP)

### Verfügbare Mittel – Herkunft Finanzierung (nach Art. 70\* c StrG)

Strassenbau und Strassenunterhalt werden finanziert aus:

- a) Beiträgen des Bundes für Hauptstrassen;
- b) Entschädigungen für Bau und Unterhalt von Nationalstrassen und anderen Strassen;
- c) Mitteln des Strassenverkehrs.

Mittel des Strassenverkehrs sind:

1. Gesamtertrag der Strassenverkehrssteuern;
2. Anteil des Kantons am Reinertrag der leistungsabhängigen Schwerverkehrsabgabe;
3. Weitere Beiträge des Bundes;
4. Werkgebundene Beiträge Dritter



## Das 18. Strassenbauprogramm (2024 bis 2028)

Auftrag und Inhalt (am Beispiel 17. SBP)

### Mittelbedarf - Finanzierungspositionen

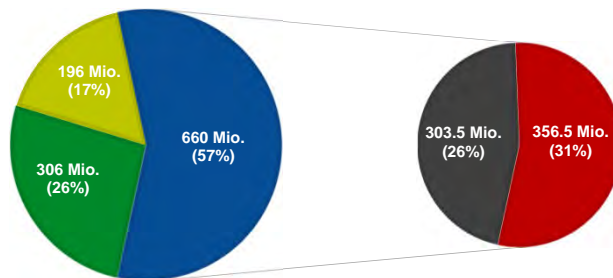
- Pauschale Beiträge an die Gemeinden (nach Art. 87 Abs. 1 StrG)
- Finanzausgleich Gemeinden / Sonderlastenausgleich Weite (nach Art. 46 FAG)
- Beiträge an die Kosten der Verkehrspolizei (nach Art. 7 SVAG)
- Signalisation von Fuss-, Wander- und Radwegen (nach Art. 53 Abs. 2 StrG)
- Werkgebundene Beiträge (nach Art. 94 ff. StrG)
- Kantonsstrassen des Kantons St.Gallen
  - Betrieb und Unterhalt
  - Korrekturen
  - Neue Strassen



## Das 18. Strassenbauprogramm (2024 bis 2028)

Auftrag und Inhalt (am Beispiel 17. SBP)

### Mittelbedarf – Gesamtschau 1.16 Mia. (netto)

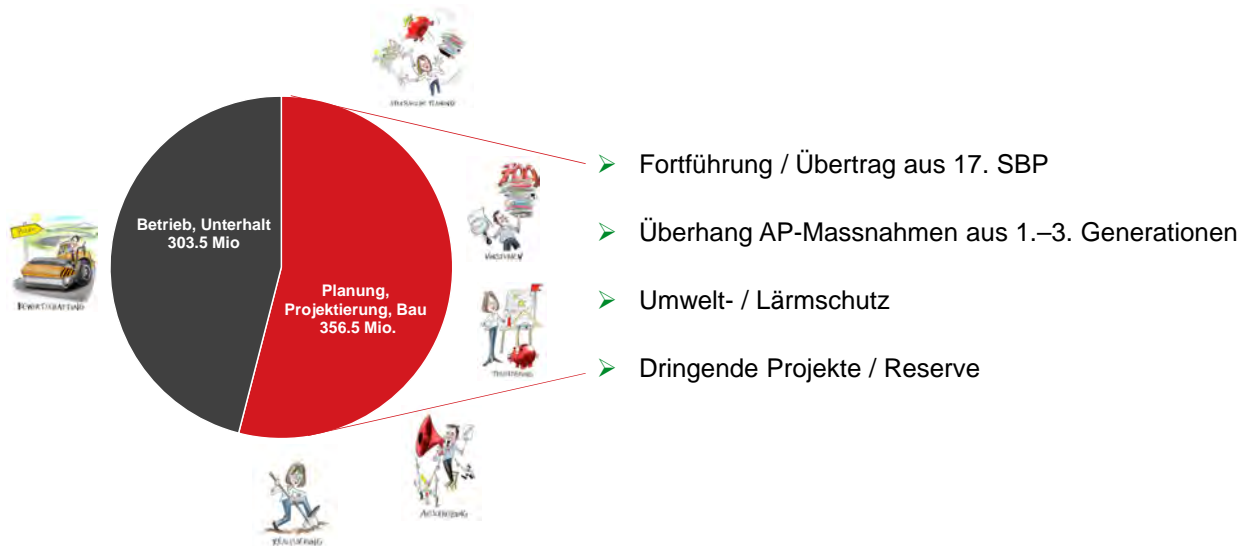


- Kantonsbeiträge an Gemeinden einschliesslich Sonderlastenausgleich Weite
- Beiträge an die Kosten der Verkehrspolizei
- Kantonsstrassenunterhalt (einschliesslich Werkgebundene Beiträge und Signalisation FWR)
- Kantonsstrassenbau



## Das 18. Strassenbauprogramm (2024 bis 2028)

Herausforderung Überhang aus Agglomerationsprogramme und 17. SBP



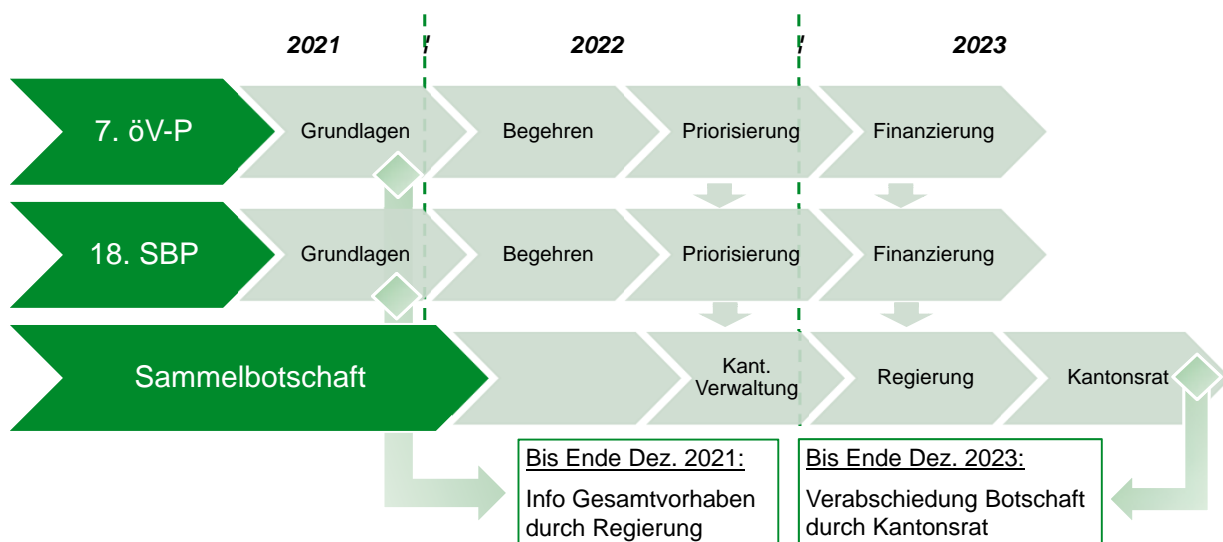
26. November 2021  
Seite 16

Kanton St.Gallen  
Tiefbauamt



## Das 18. Strassenbauprogramm (2024 bis 2028)

Der Arbeits- und Entscheidungsprozess



26. November 2021  
Seite 17

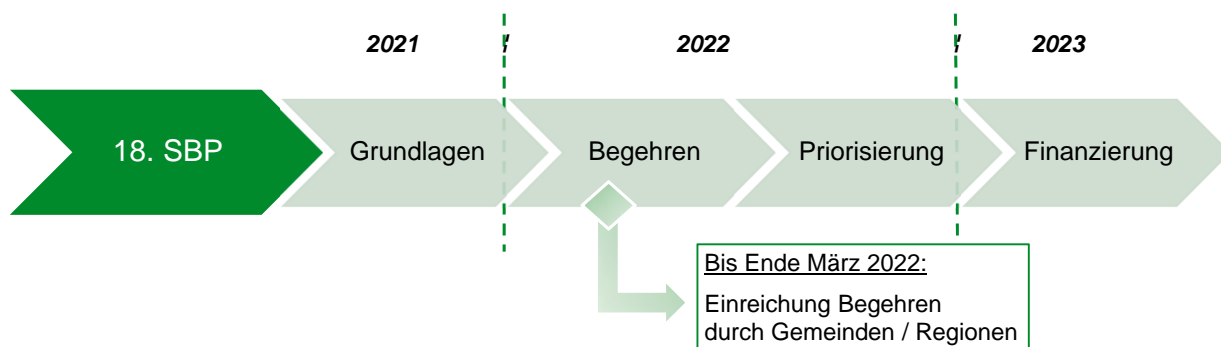
Kanton St.Gallen  
Tiefbauamt





## Das 18. Strassenbauprogramm (2024 bis 2028)

### Das Vorgehen und die Termine



## Das 18. Strassenbauprogramm (2024 bis 2028)

### Die vorhandenen Begehren und Massnahmen

Sie haben von uns erhalten oder werden von uns erhalten:



- Liste Kantonsstrassen-Projekte in Bearbeitung (Projekte TBA)



- Liste Beantragte Massnahmen (Sammelpositionen), die im 17.SBP (2019–2023) noch gestartet werden können



- Liste Beantragte Massnahmen (Sammelpositionen), die im 17.SBP (2019–2023) nicht gestartet werden können

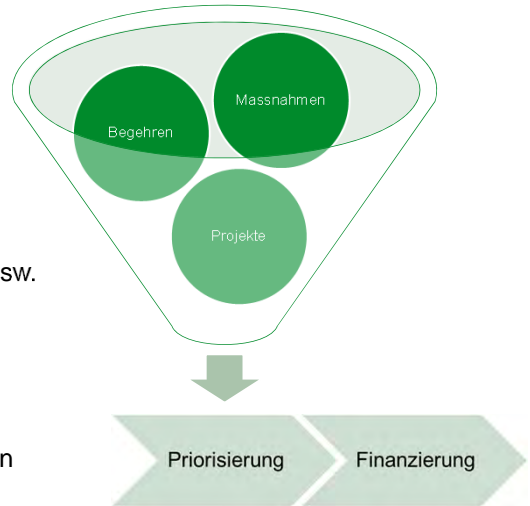


- Liste Unterhalt Kantonsstrassen

## Das 18. Strassenbauprogramm (2024 bis 2028)

### Die Anforderungen an die Begehren

- Bauvorhaben auf Kantonsstrassen
- Begründet:
  - Priorisierung des öffentlichen Verkehrs notwendig
  - Verbesserung Verkehrsfluss, Reduktion Stauhäufigkeit, usw.
  - Gestaltung des Strassenraumes ist mangelhaft
  - Verkehrssicherheit ist beeinträchtigt
  - Erschliessung muss sichergestellt oder verbessert werden



26. November 2021  
Seite 20

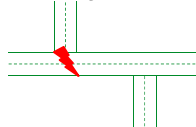
Kanton St.Gallen  
Tiefbauamt



## Das 18. Strassenbauprogramm (2024 bis 2028)

### Vom Begehren zum Projekt

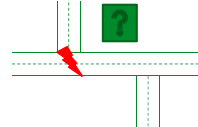
Begehren wird beantragt



Antrag durch:

- Gemeinde
- Berechtigte Organisation

Prüfung auf Relevanz



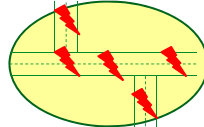
Anforderungen:

- Sind Anforderungen an Kantonsstrassenprojekt erfüllt?

Priorisierung:

- Ist das Begehren prioritär?

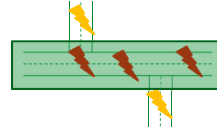
Prüfung des Umfelds



Umfeld:

- Sind weitere Begehren im Umfeld vorhanden?

Zusammenfassung zu einem Projekt



Zusammenfassen:

- Begehren werden wenn möglich für Synergieeffekte zusammengefasst



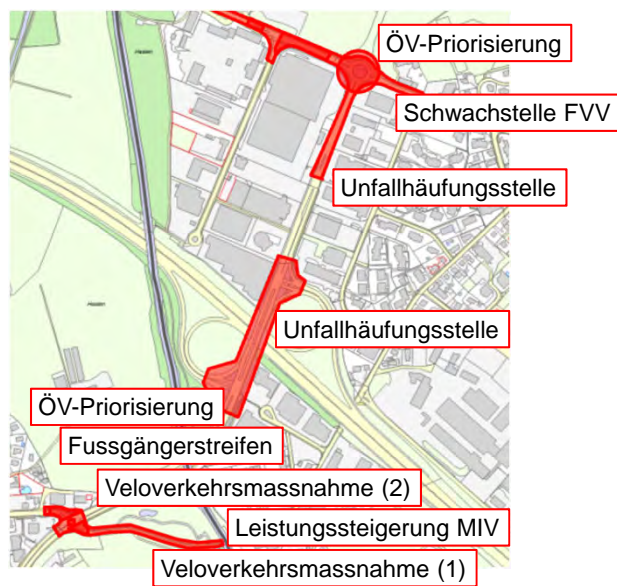
26. November 2021  
Seite 21

Kanton St.Gallen  
Tiefbauamt



## Das 18. Strassenbauprogramm (2024 bis 2028)

Vom Begehren zum Projekt



26. November 2021  
Seite 22

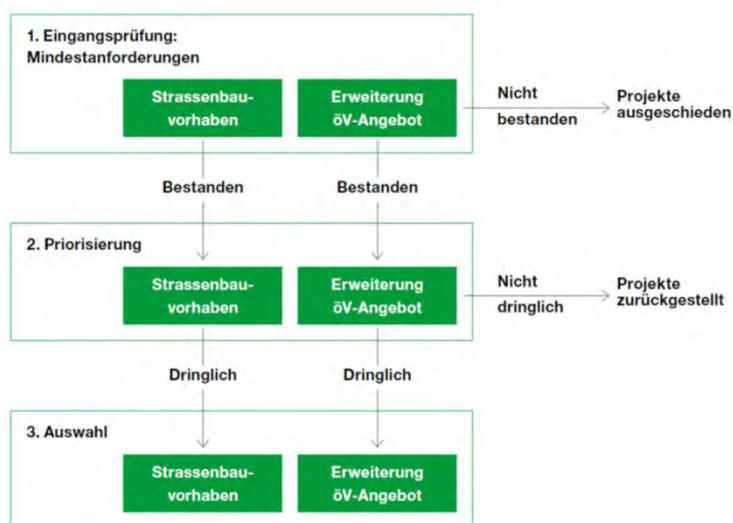


Kanton St.Gallen  
Tiefbauamt



## Das 18. Strassenbauprogramm (2024 bis 2028)

Methodik Eingangsprüfung, Priorisierung und Auswahl



26. November 2021  
Seite 23

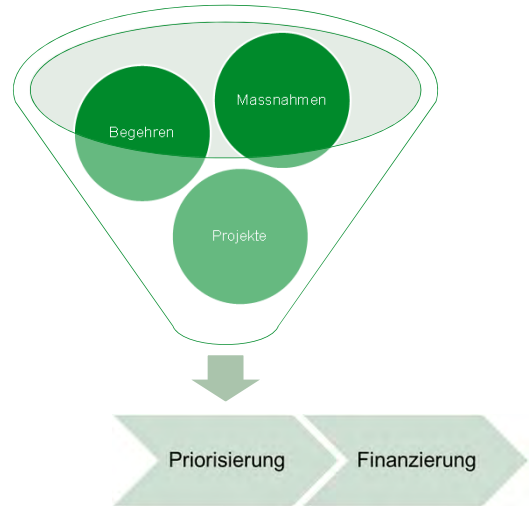
Kanton St.Gallen  
Tiefbauamt



## Das 18. Strassenbauprogramm (2024 bis 2028)

### Die Anforderungen an das Programm

- Anknüpfung 17. Strassenbauprogramm (2019 bis 2023)
- Langfristigen Entwicklungsmöglichkeiten und Ziele
- Berücksichtigung übergeordnete Bundesprogrammen
- Koordination mit Bund, Nachbarkantonen und -ländern, den Regionen und den Gemeinden
- Verbindlichere Erfassung von werkgebundenen Beiträgen nach Strassengesetz
- Nachvollziehbare Priorisierung
- Aufhebung von Sammelpositionen
- Sicherstellen Zweckmässigkeit und Finanzierbarkeit
- Abgestimmt auf die vorhandenen Ressourcen
- Eine Priorisierung der Kantonsstrassen (Netzeinstufung) aus planerischer und erhaltungstechnischer Sicht
- Berücksichtigung des Live-Time-Cercles von Infrastrukturen



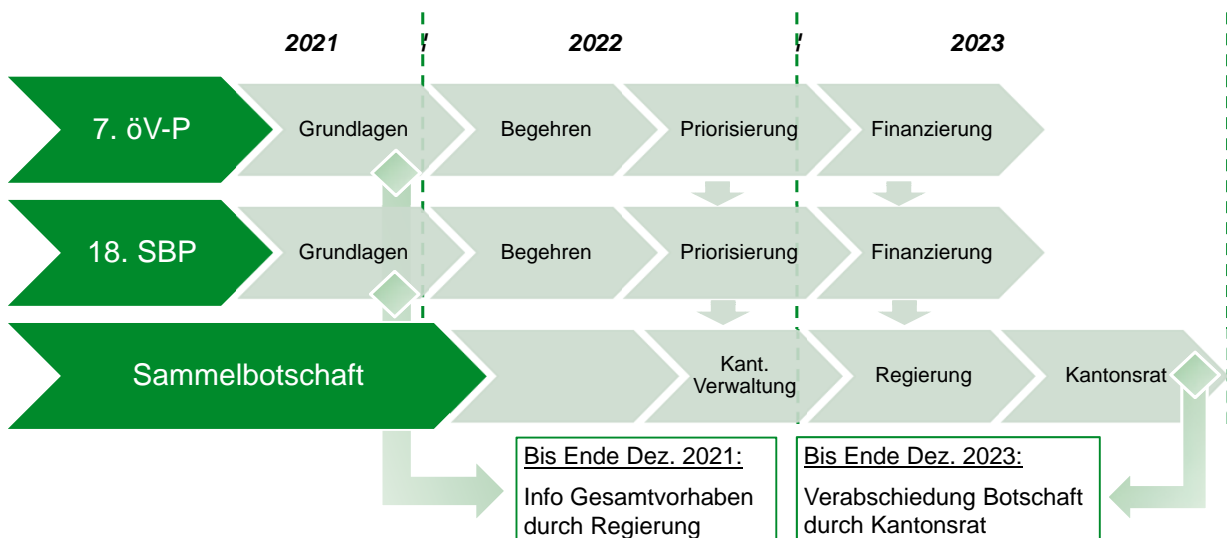
26. November 2021  
Seite 24

Kanton St.Gallen  
Tiefbauamt



## Das 18. Strassenbauprogramm (2024 bis 2028)

### Der Arbeits- und Entscheidungsprozess



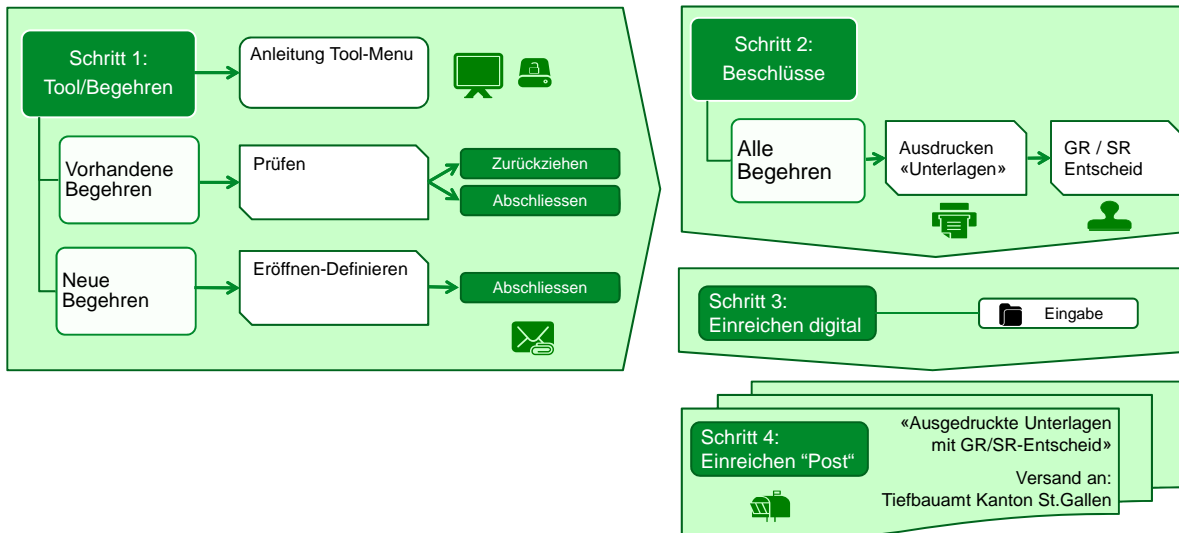
26. November 2021  
Seite 25

Kanton St.Gallen  
Tiefbauamt



## Das 18. Strassenbauprogramm (2024 bis 2028)

Wie werden Begehren eingegeben – 4 Schritte



26. November 2021  
Seite 26

Kanton St.Gallen  
Tiefbauamt



## Das 18. Strassenbauprogramm (2024 bis 2028)

Wie werden Begehren eingegeben

**Kanton St.Gallen**  
Tiefbauamt

### 18. Strassenbauprogramm (2024 - 2028)

**Login zum Erfassen von Begehren**

[zum Login](#)

Lämmlibrunnenstrasse 54  
9001 St. Gallen

Kontakt: 058 229 30 43  
Sascha Bundi, Pascal Hinder

Online Eingabe-Tool:  
[www.sbp-sg.ch](http://www.sbp-sg.ch)

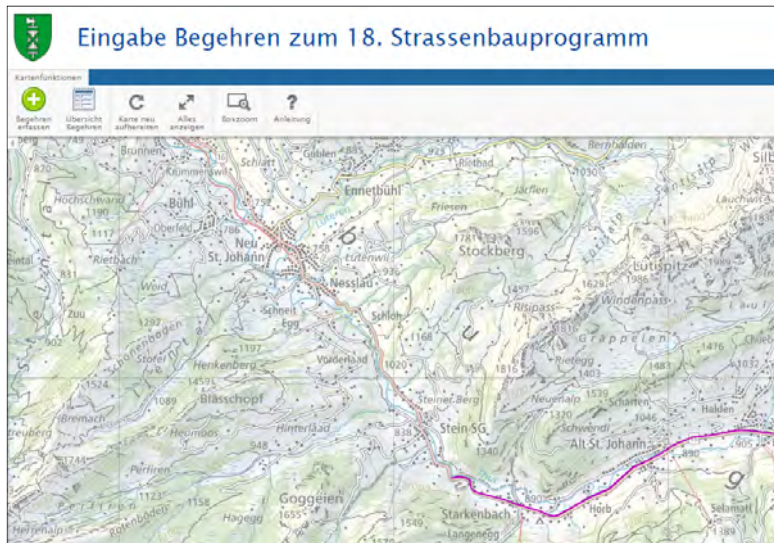
26. November 2021  
Seite 27

Kanton St.Gallen  
Tiefbauamt



## Das 18. Strassenbauprogramm (2024 bis 2028)

### Wie werden Begehren eingegeben



- **Begehren erfassen**
- Übersicht Begehren
- Karte neu aufbereiten
- Alles anzeigen
- Boxzoom (Karte vergrößern)
- Anleitung (Handout als PDF)

26. November 2021  
Seite 28

Kanton St.Gallen  
Tiefbauamt



## Das 18. Strassenbauprogramm (2024 bis 2028)

### Wie werden Begehren eingegeben

The screenshot shows the 'Eingabe Begehren zum 18. Strassenbauprogramm' web application in the data entry form. The form includes fields for 'Nummer' (Waldau-Alt St.Johann\_2471), 'Name', and 'Gemeinde' (Waldau-Alt St.Johann). Below these are several checkboxes for 'Bitte ordnen Sie Ihr Begehren ein!' (Please assign your request), such as 'Priorisierung des öffentlichen Verkehrs notwendig', 'Verkehrsmanagement (z.B. Verbesserung Verkehrsfluss)', 'Reduktion Stauniveau notwendig', 'Schwachstelle im Fussverkehrnetz vorhanden', 'Schwachstelle im Veloverkehrnetz vorhanden', 'Gestaltung des Strassenraumes ist mangelhaft', 'Verkehrssicherheit ist beeinträchtigt (z.B. Sanierung Unfallherkunfts / Unfallhäufigkeitsstelle)', and 'Erschliessung erstellen oder verbessern'. There is a 'Lösungsvorschlag' (Solution proposal) text area. The 'Status' is set to 'erfasst' (received). At the bottom, there are buttons for 'Speichern' (Save), 'Schließen' (Close), 'Voransicht drucken' (Print preview), 'Abbrechen' (Cancel), and 'Zurücksetzen' (Reset).

### Neues Begehren erfassen

- Namen des Begehrens
- Begehren zuordnen, mit Angabe einer Bemerkung
- Lösungsvorschlag als Text erläutern
- Geometrie erfassen
- Evtl. Upload von Dokumenten z.B. PDF/Word Datei
- Speichern

26. November 2021  
Seite 29

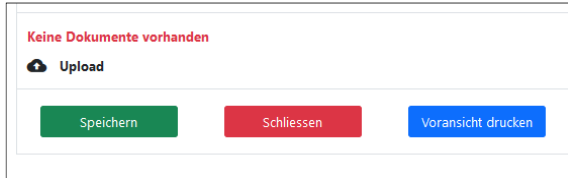
Kanton St.Gallen  
Tiefbauamt





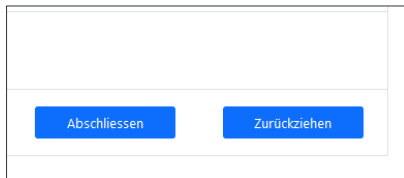
## Das 18. Strassenbauprogramm (2024 bis 2028)

### Wie werden Begehren eingegeben



#### Begehren

- Speichern
- Schliessen
- Voransicht drucken



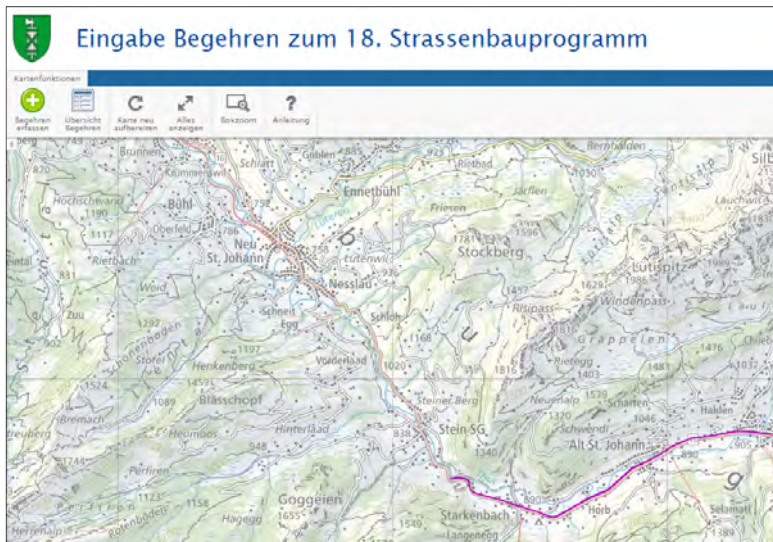
#### Begehren

- Abschliessen  
Die Bearbeitung des Begehrens wird beendet.
- Zurückziehen  
Das erfasste Begehren wird zurückgezogen, d.h. man verzichtet auf die Eingabe dieses Begehrens.



## Das 18. Strassenbauprogramm (2024 bis 2028)

### Wie werden Begehren eingegeben



- Begehren erfassen
- **Übersicht Begehren**
- Karte neu aufbereiten
- Alles anzeigen
- Boxzoom  
(Karte vergrössern)
- Anleitung  
(Handout als PDF)



## Das 18. Strassenbauprogramm (2024 bis 2028)

### Wie werden Begehren eingegeben

Eingabe Begehren zum 18. Strassenbauprogramm

Begehren | Übersicht

Spalte zum Gruppieren hierher ziehen

IDG	Nummer	Name	Gemeinde	Status	Status Datum	Art zu Status	Erfassungsdatum	Erfassungsgesetz	Eingereicht Datum
	Flawil_10073	BGK Wilerstrasse, 2. Etappe	Flawil	erfasst			01.08.2019 00:00:00	TBA SG / EBP	
	Flawil_10041	Strassenraumgestaltung g/Wiler-/St.Gallerstrasse, Abschnitt (Innplatz bis Landbergstrasse	Flawil	erfasst			01.08.2019 00:00:00	TBA SG / EBP	
	Flawil_3736	Ausstattung öV-Haltestellen Flawil (Maestran, Wilerstrasse)	Flawil	erfasst			01.11.2020 00:00:00	TBA SG / EBP	
	Flawil_10034	Fahrbahnhaltestelle Wiesental	Flawil	erfasst			01.08.2019 00:00:00	TBA SG / EBP	
	Flawil_20016	Degersheimerstrasse	Flawil	erfasst			01.08.2019 00:00:00	TBA SG / EBP	
	Flawil_20015	Geh- und radweg Scheidwegkreisel - Gemeindegrenze	Flawil	erfasst			01.08.2019 00:00:00	TBA SG / EBP	
	Flawil_20017	St.Gallerstrasse, Landberg - Oberglätt	Flawil	erfasst			01.08.2019 00:00:00	TBA SG / EBP	
	Flawil_20201	Neue Haltestelle Flawil, Oberdorf	Flawil	erfasst			01.08.2019 00:00:00	TBA SG / EBP	
	Flawil_10076	Geh- und Radweg Scheidwegkreisel, Bogenstrasse	Flawil	erfasst			01.08.2019 00:00:00	TBA SG / EBP	
	09.010.005.7999	FGS Massnahmen Flawil	Flawil	laufendes_Projekt					
	879.5.010.019	Durchlass Aeschbach	Flawil	laufendes_Projekt					
	879.7.079.003	LSP Flawil, Abschnitte 79.1 und 79.3	Flawil	laufendes_Projekt					
	879.5.008.048	Ausbau Dorfbach Los 2	Flawil	laufendes_Projekt					
	Q_U79.5.010.2017.1	Rutschsanierung Rudlen	Flawil	laufendes_Projekt					

Filter erzeugen

Seite 1 von 2 (19 Elemente)

26. November 2021  
Seite 32

Kanton St.Gallen  
Tiefbauamt



## Das 18. Strassenbauprogramm (2024 bis 2028)

### Wie werden Begehren eingegeben

Eingabe Begehren zum 18. Strassenbauprogramm

Begehren | Übersicht

Spalte zum Gruppieren hierher ziehen

Voransicht **Eingabe** Suchen...

Nummer	Name	Status	Stat.
Flawil_2472		Flawil	erfasst
Flawil_10073	BGK Wilerstrasse, 2. Etappe	Flawil	erfasst
Flawil_10041	Strassenraumgestaltung g/Wiler-/St.Gallerstrasse, Abschnitt (Innplatz bis Landbergstrasse	Flawil	erfasst
Flawil_3736	Ausstattung öV-Haltestellen Flawil (Maestran, Wilerstrasse)	Flawil	erfasst
Flawil_10034	Fahrbahnhaltestelle Wiesental	Flawil	erfasst
Flawil_20016	Degersheimerstrasse	Flawil	erfasst
Flawil_20015	Geh- und radweg Scheidwegkreisel - Gemeindegrenze	Flawil	erfasst
Flawil_20017	St.Gallerstrasse, Landberg - Oberglätt	Flawil	erfasst
Flawil_20201	Neue Haltestelle Flawil, Oberdorf	Flawil	erfasst
Flawil_10076	Geh- und Radweg Scheidwegkreisel, Bogenstrasse	Flawil	erfasst
09.010.005.7999	FGS Massnahmen Flawil	Flawil	laufendes_Projekt
879.5.010.019	Durchlass Aeschbach	Flawil	laufendes_Projekt
879.7.079.003	LSP Flawil, Abschnitte 79.1 und 79.3	Flawil	laufendes_Projekt
879.5.008.048	Ausbau Dorfbach Los 2	Flawil	laufendes_Projekt

Filter erzeugen

Seite 1 von 2 (19 Elemente)

### Eingabe Projektanträge

- Der Gemeinderat hat das Begehren mit einem Beschluss verabschiedet
- Erst durch das definitive Einreichen des Begehrens / Projektantrags wird dieses beim Tiefbauamt als solches registriert.

26. November 2021  
Seite 33

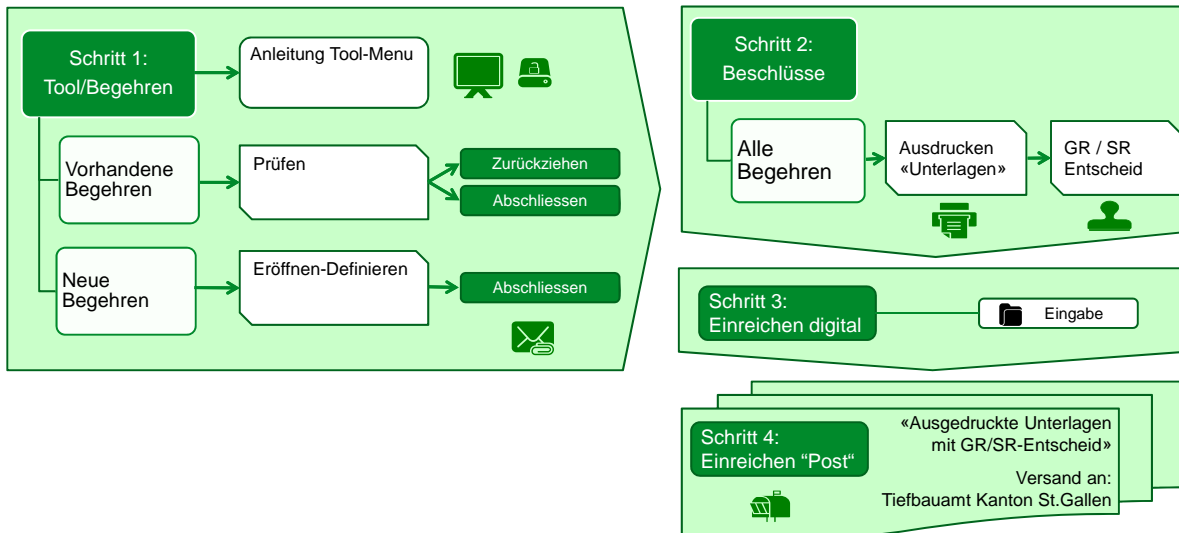
Kanton St.Gallen  
Tiefbauamt





## Das 18. Strassenbauprogramm (2024 bis 2028)

Wie werden Begehren eingegeben – 4 Schritte



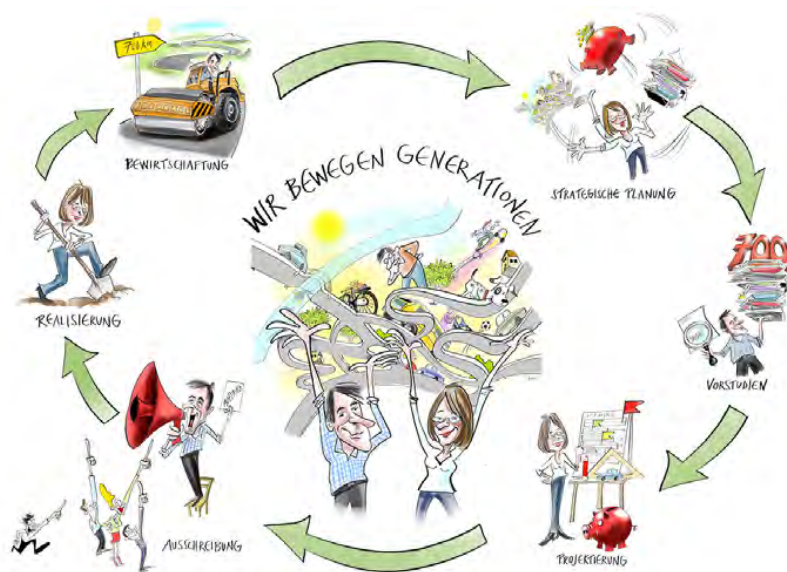
26. November 2021  
Seite 34

Kanton St.Gallen  
Tiefbauamt



## Das 18. Strassenbauprogramm (2024 bis 2028)

Klären von Fragen



26. November 2021  
Seite 35

Kanton St.Gallen  
Tiefbauamt



## Inhalt

1. Begrüssung und Einleitung
2. Das 18. Strassenbauprogramm (2024 bis 2028)
- 3. Informationen aus der Region**
4. Verabschiedung, mit Pausenverpflegung



## Informationen aus der Region

### Inhalt und Themen

### 3. Informationen aus der Region

- Wichtige Entwicklungen in der Region Toggenburg
- Übergeordnete Vorhaben in der Region Toggenburg
- Beantworten von Fragen
- Inputs und Diskussion



## Informationen aus der Region

### Wichtige Entwicklungen in der Region Toggenburg

- Massnahmen aus dem 17. Strassenbauprogramm, welche noch nicht gestartet wurden
- Umfahrung Wattwil 2. Etappe, Fertigstellung
- Ausbaukonzept Rickenstrasse
- Sanierung Wasserfluhstrasse



## Informationen aus der Region

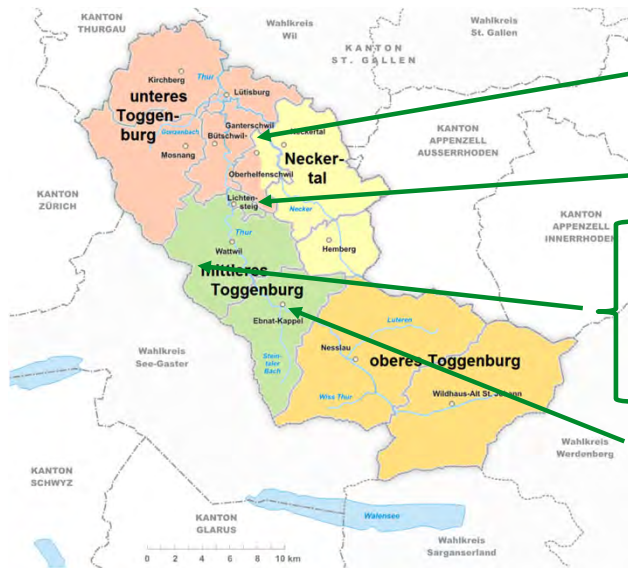
### Wichtige Entwicklungen in der Region Toggenburg

- Ersatz Brücke Luterer
- Sanierung Umfahrung Ebnat-Kappel
- Langsamverkehr in den Talsohlen des Thur- und Neckertals



## Informationen aus der Region

### Übergeordnete Vorhaben in der Region Toggenburg



- ❖ Bütschwil, Flankierende Massnahmen
- ❖ Lichtensteig, Wasserfluhstrasse
- ❖ Wattwil, Umfahrung Wattwil
- ❖ Wattwil / Gommiswald / Eschenbach, Ausbaukonzept Rickenstrasse
- ❖ Ebnat-Kappel, Gesamtanierung Umfahrung Ebnat-Kappel

26. November 2021  
Seite 40

REGION  
TOGGENBURG



## Informationen aus der Region

### Klären von Fragen



26. November 2021  
Seite 41

REGION  
TOGGENBURG



## Rückblick / Fazit

Zielerreichung:

### ✓ Initiieren

- Erarbeitung 18. Strassenbaupogramm initiieren

### ✓ Kontaktieren

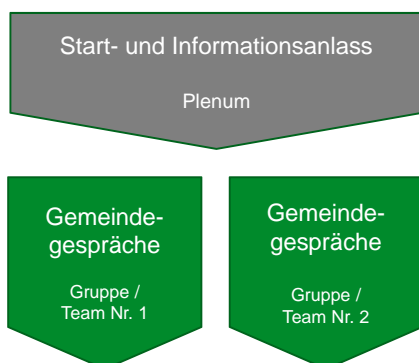
- In persönlichen Kontakt treten

### ✓ Informieren

- Rahmenbedingungen und Möglichkeiten klären
- Vorgehen und Entscheidungsprozesse darlegen



## Gemeindeggespräche

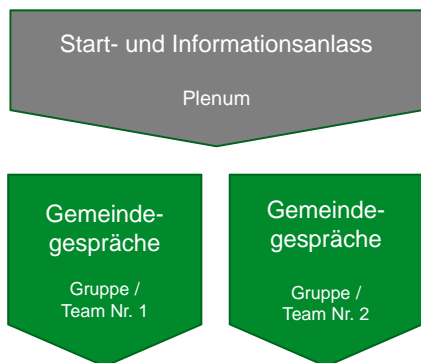


### Inhalt und Ablauf

- Vorhandene Unterlagen
- Einblick SBP-Tool
- Fragen zu vorhandenen Unterlagen
- Absichten und Vorgehen TBA
- Stand Bedürfnisse Gemeinde
- Allgemeine Fragen / Vorgehen



## Gemeindegespräche



Uhrzeit	Gemeinde	Raum	TN TBA	Teilnehmer Gemeinde
10:15 - 11:00	Nesslau	Wattwilerstube	Team 1	Kilian Looser Doris Gmür-Hinterberger
10:15 - 11:00	Neckertal	kleiner Saal	Team 2	Vreni Wild Simon Schlumpf
11:15 - 12:00	Bütschwil-Ganterschwil	Wattwilerstube	Team 1	Karl Brändle Mirjam Stadler
11:15 - 12:00	Wildhaus-Alt St.Johann	kleiner Saal	Team 2	Rolf Züllig Thomas Dieziger
Mittagspause				
14:00 - 14:45	Hemberg	Wattwilerstube	Team 1	Christian Gertsch
14:00 - 14:45	Lichtensteig	kleiner Saal	Team 2	Mathias Müller Peter Stocker
15:00 - 15:45	Oberheffenschwil	Wattwilerstube	Team 1	Toni Hässig
15:00 - 15:45	Mosnang	kleiner Saal	Team 2	Renato Truniger Roland Schmid
16:00 - 16:45	Wattwil	Wattwilerstube	Team 1	Alois Gunzenreiner Peter Schweizer
16:00 - 16:45	Ebnat-Kappel	kleiner Saal	Team 2	Jon Fadri Huder Hans Looser
Abschluss				

### Gemeindegespräche in zwei Gruppen / Teams:

Team 1: Sitzungsraum «Wattwilerstube» / Start um 10:15 Uhr

Team 2: Sitzungsraum «kleiner Saal» / Start um 10:15 Uhr

26. November 2021  
Seite 44

Kanton St.Gallen  
Tiefbauamt



Kanton St.Gallen  
Tiefbauamt

REGION  
TOGGENBURG  
Wohnen, leben, arbeiten im Einklang.



## Verkehrliche Entwicklung im Kanton St.Gallen 18. Strassenbaupogramm (2024 bis 2028) Start- und Informationsanlass Region Toggenburg

Besten Dank für Ihre Aufmerksamkeit.  
Wir freuen uns auf eine gute Zusammenarbeit!

## Das 18. Strassenbauprogramm (2024 bis 2028)

Beilage

### Strassenunterhalt – Zustandsklassen

Zustandsklassen der Indizes I <sub>1</sub>	Zustandsbeschrieb	Schadenausmass
0 bis 0.9	Gut	Praktisch keine Schäden
1.0 bis 1.9	Mittel	Wenige Schäden mit geringer Schadensschwere
2.0 bis 2.9	Ausreichend	Wenige Schäden mit grösserem Schadenausmass, mehrere Schäden mit geringem Schadenausmass
3.0 bis 3.9	Kritisch	Zahlreiche Schäden mit mittlerem bis grossem Schadenausmass
4.0 bis 5.0	Schlecht	Viele Schäden mit grossem Schadenausmass

26. November 2021  
Seite 47

Kanton St.Gallen  
Tiefbauamt



## Das 18. Strassenbauprogramm (2024 bis 2028)

Beilage

### Strassenunterhalt – Aktueller Zustand aus LOGO (2021)



26. November 2021  
Seite 48

Kanton St.Gallen  
Tiefbauamt



## Das 18. Strassenbauprogramm (2024 bis 2028)

### Beilage

#### Strassenunterhalt – Wo stehen wir?

