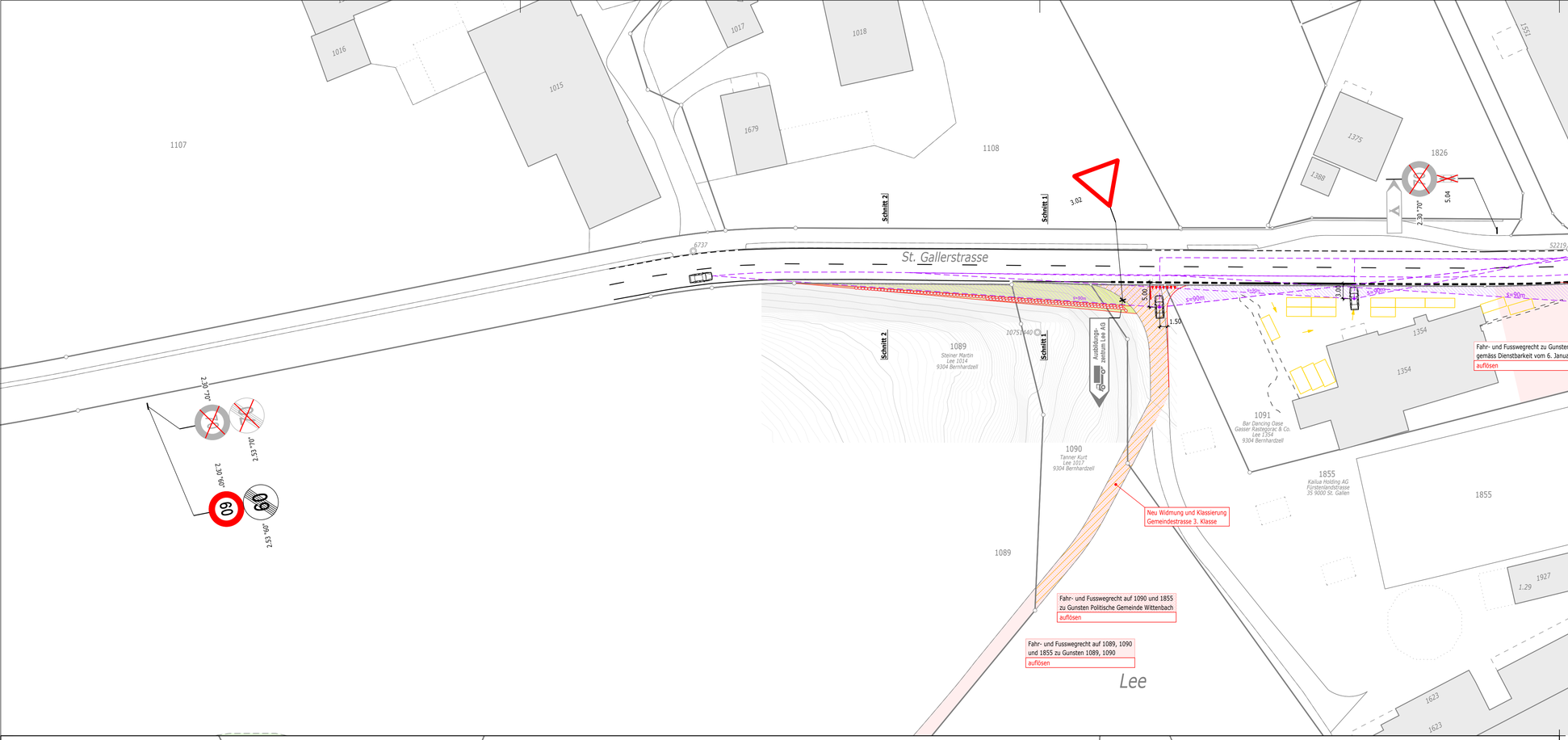

Ausschnitt 1:200 (Massnahmen Strassenbau)

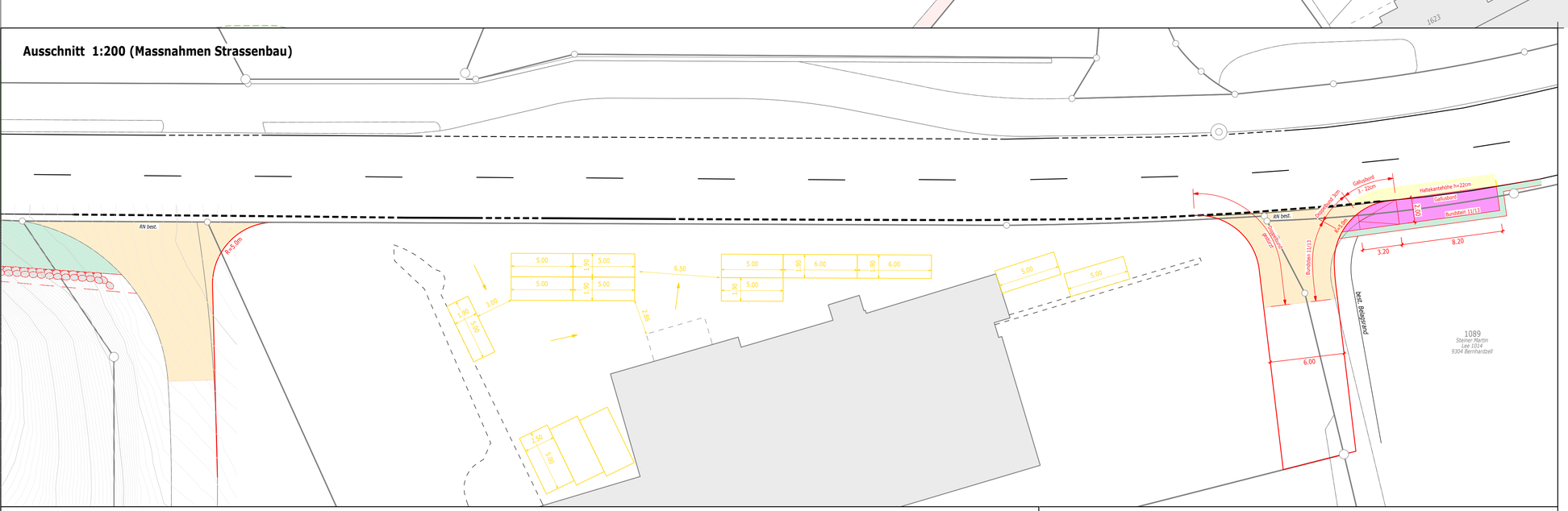

Schnitt 2 1:200

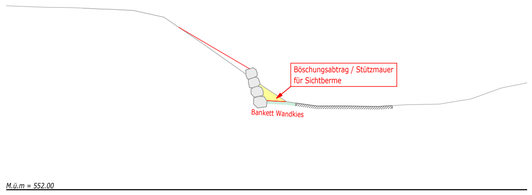

Schnitt 1 1:200

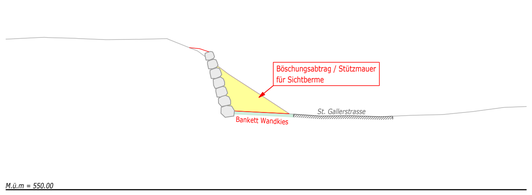

Parameter zur Beurteilung der Sichtverhältnisse nach VSS 40 090b

- Knotensichtweite A:
  - bei 70km/h, 90...110m
    (bei 60km/h, 70...90m)
- Anhaltesichtweite S_A, 8% Längsneigung:
  - bei 70km/h, 100m
    (bei 60km/h, 75m)
- Beobachtungsdistanz B:
  - ausserorts 5,0m
- Höhenannahmen:
  - Fahrzeug Hauptachse F_A > 1,0m
  - Fahrzeug Beobachter FB 1,0m bis 3,0m
    (Regelfall: Sichtfeld 0,6m bis 3,0m über der Fahrbahn hindernisfrei)

N

Legende

- Gehweg Vollausbau
- Anpassung
- Belagsersatz
- Bankett
- Landerwerb
- Anmerkung Grundbuch: Verfügung betreffend Sichtzone

Grundlagenerhebung	
Amtliche Vermessung:	Januar 2023
Höhenmodell swissALTI3D	Januar 2023
Feldaufnahmen:	-

Kanton St.Gallen
Bau- und Umweltdepartement

Tiefbauamt

Kantonsstrasse	Nr. 39, Wittenbach - Bernhardzell - Waldkirch
RMS-Kilometer	
Gemeinde	Waldkirch
Bauobjekt	Lee: Neuorganisation Grundstückzufahrten, Bushaltestelle, Parkierung Lieg. 1091
Plan, Massstab	**Situation 1:500/200 / Schnitte 1:200**

04

Projektverfasser	Genehmigungsvermerke	vom TBA freigegeben
NRP Ingenieure AG Ingenieure Geomatiker Raumplaner Heiligkreuzstrasse 9 9008 St.Gallen T 071 242 09 20 www.nrpag.ch Projekt Nr. NRP: 1480.50	**Entwurf**	

Plan 01.04	Ausfertigung für	Format 84 x 60 cm	
Projekt U89.1.039.183.000		Fläche 0.504 m²	
Mn/FGS			
FinV			

	Entwurf	Gezeichnet	Geprüft	Datum
Vorstudie	sra	nfr	sra	30. Aug. 2023
Vorprojekt				
Bauprojekt				
Genehmigungs- / Auflageprojekt				
Ausschreibung				
Ausführungsprojekt				
Dok. des ausgeführten Werks				