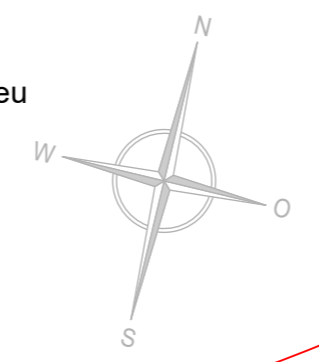




Legende

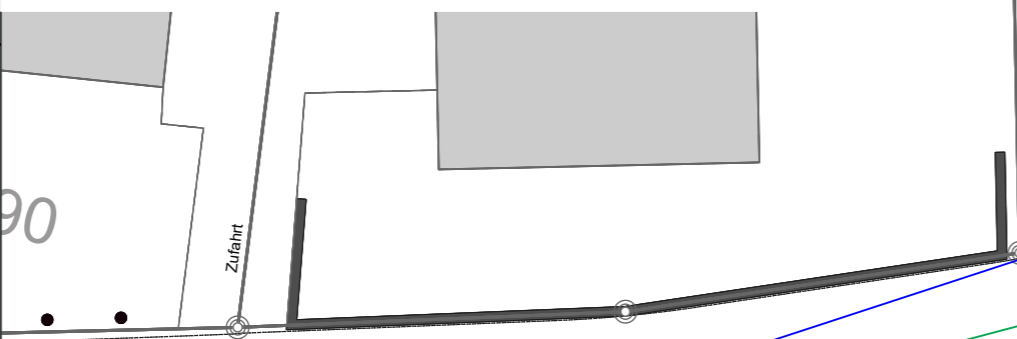
- Fahrbahn Vollausbau
- Privatstrasse Vollausbau
- Gehweg Vollausbau
- Bankett neu
- Pflasterung neu
- Anpassung
- Massnahmenbereich gem. Sichtweiten (Sichtfeld ungenugend)
- Sichtweite PW - FG
- Sichtweite PW - FG (Fussgangerquerung)
- Sichtweite PW - PW
- Drittprojekt Sanierung Wislenbach
- Drittprojekt Sanierung Wislenbach Gewasserraum
- Drittprojekt Gemeinde "Baume"
- Kandelaber neu
- Strassenentwasserung ELS neu
- best. Kandelaber



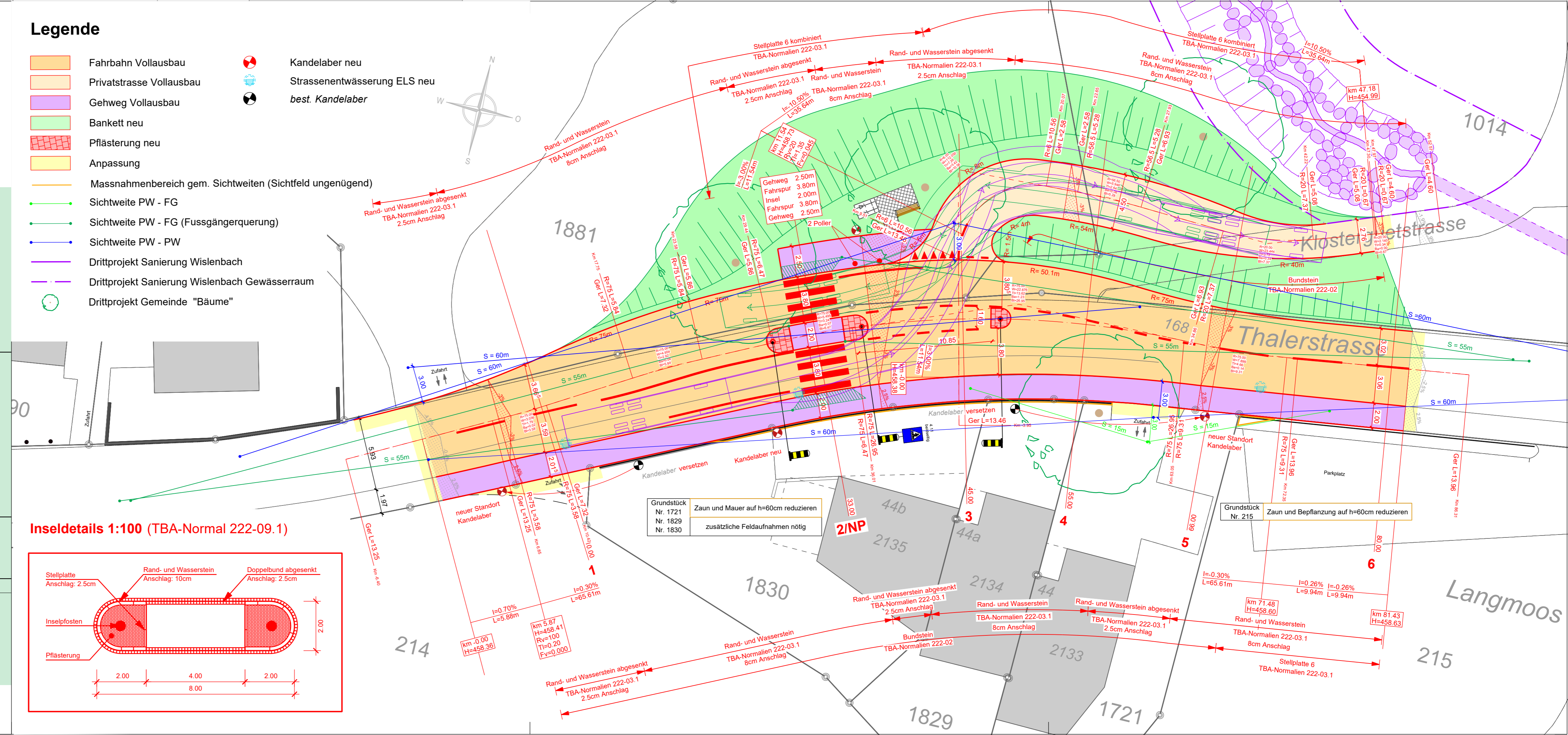
Kantonsstrasse **Nr. 63, Thalerstrasse**
 RMS-Kilometer **0.944-1.794**
 Gemeinde **Rorschacherberg**
 Bauobjekt **BGK Thalerstrasse**
Einmundung+ Fussgangerubergang Klosterguet
 Plan, Massstab **Situation 1:200, Schleppkurven Feuerwehr**

91-7

Projektverfasser	Genehmigungsvermerke	vom TBA freigegeben
Walli AG Ingenieure Bruhlstrasse 2a 9320 Arbon	Entwurf	
T. 058 100 90 00 www.waelli.ch arbon@waelli.ch		
3100-0943		
Plan 02.91-7	Ausfertigung fur	Format 30 x 84 cm
Projekt B12.1.063.007		Flache 0.25 m ²
Mn/FGS 50.14.R		
FinV		
Vorstudie	Entwurf	Gezeichnet
Vorprojekt	ffo	jei
Bauprojekt		Gepruft
Genehmigungs- / Auflageprojekt		mho
Ausschreibung		Datum
Ausfuhrungsprojekt		16.02.2022
Dok. des ausgefuhrten Werks		



Inseldetails 1:100 (TBA-Normal 222-09.1)



Grundstuck Nr. 1721
Nr. 1829
Nr. 1830
Zaun und Mauer auf h=60cm reduzieren
zusatztliche Feldaufnahmen notig

Grundstuck Nr. 215
Zaun und Bepflanzung auf h=60cm reduzieren