Kanton St.Gallen
Baudepartement

Tiefbauamt

Kantonsstrasse	Nr. 1, Sargans - Kantonsgrenze GR
RMS-Kilometer	88.290 - 89.027
Gemeinde	Bad Ragaz
Bauobjekt	Sarganserstrasse Fussgängerschutz
Plan, Massstab	**Signalisations- und Markierungsplan 1:500**

10

Projektverfasser	Genehmigungsvermerke	vom TBA freigegeben
BÄNZIGER PARTNER AG Bänziger Partner AG Ingenieure+Planer SIA USIC Staatsstrasse 44 9463 Oberriet Tel : 071 763 60 80 Fax: 071 763 60 89 oberriet@bp-ing.ch www.bp-ing.ch DWG 45161 - Signalisation	**Entwurf**	

Plan 02.10 Projekt B36.2.001.844 Mn/FGS 592/593/594/595 FinV	Ausfertigung für	Format 30 x 189 Fläche 0.567m²

	Entwurf	Gezeichnet	Geprüft	Datum
Vorstudie				
Vorprojekt	MW	apl	MW	08.12.2021
Bauprojekt				
Genehmigungs- / Auflageprojekt				
Ausschreibung				
Ausführungsprojekt				
Dok. des ausgeführten Werks				


993
814
Sarganserstrasse
N
O
W
S
Leonhard
40
907

Legende

▽	Signal neu
▽	Signal bestehend
☒	Signal abbruch
▬	Markierung neu

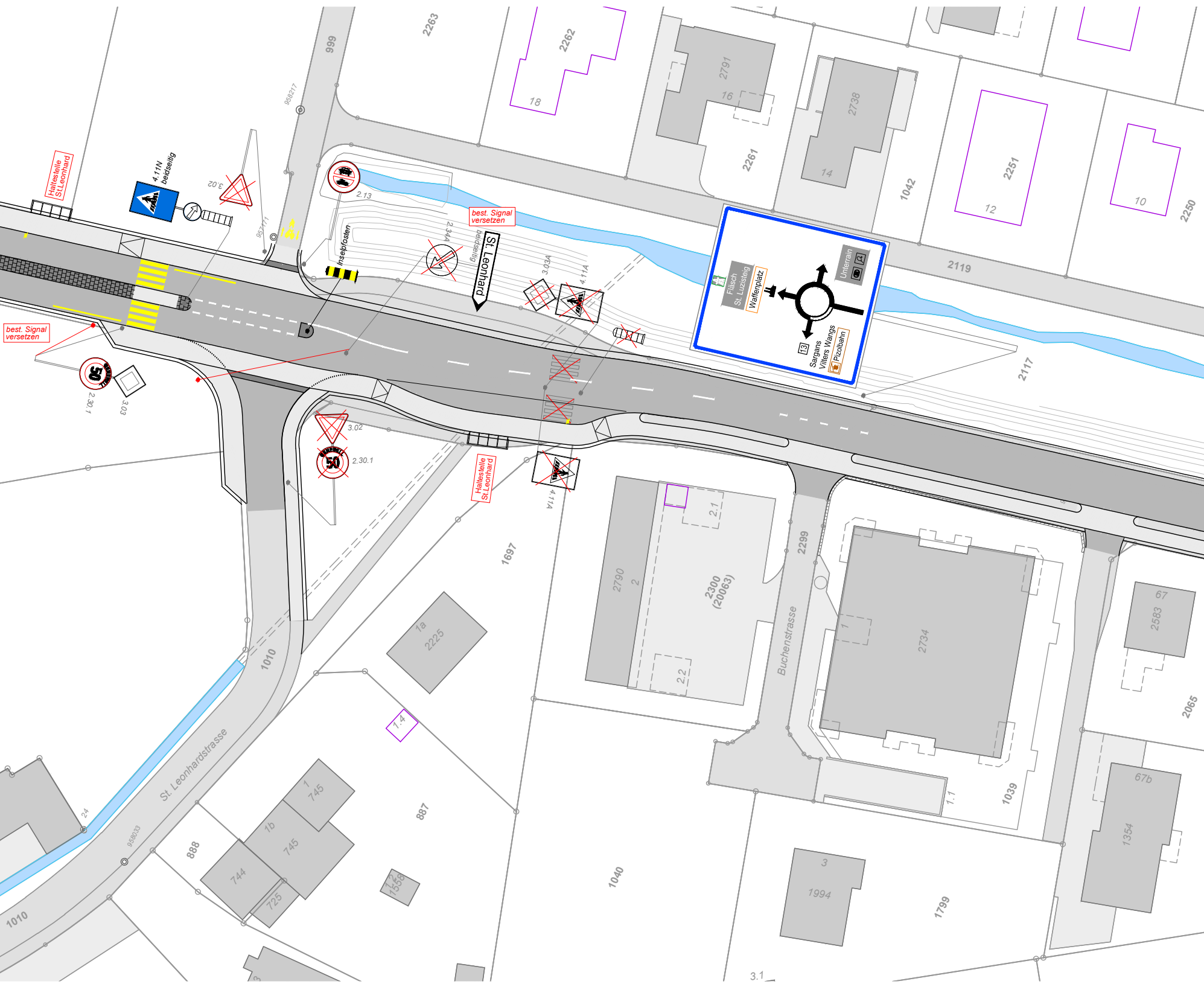
Haltestelle St.Leonhard
4.11N beidseitig
3.02
957171
958217
999
2263
2262
18
2791
16
2261
2738
14
1042
2251
12
10
2250
2119
2.13
best. Signal versetzen
Inselpfosten
2.34A
St. Leonhard
beidseitig
3.03A
4.11A
Fläsch
St. Luzisteig
Waffenplatz
Unterrain
13
Sargans
Vilters Wangs
Pizolbahn
2117
best. Signal versetzen
2.30.1
3.03
3.02
2.30.1
Haltestelle St.Leonhard
4.11A
1697
2790
2
2.1
2300 (20063)
2.2
2299
Buchenstrasse
1
2734
1.1
1039
67
2583
2065
67b
1354
1010
St. Leonhardstrasse
24
958033
1010
1a
2225
1.4
1
745
1b
745
888
744
725
887
1558
1040
3
1994
1799
3.1

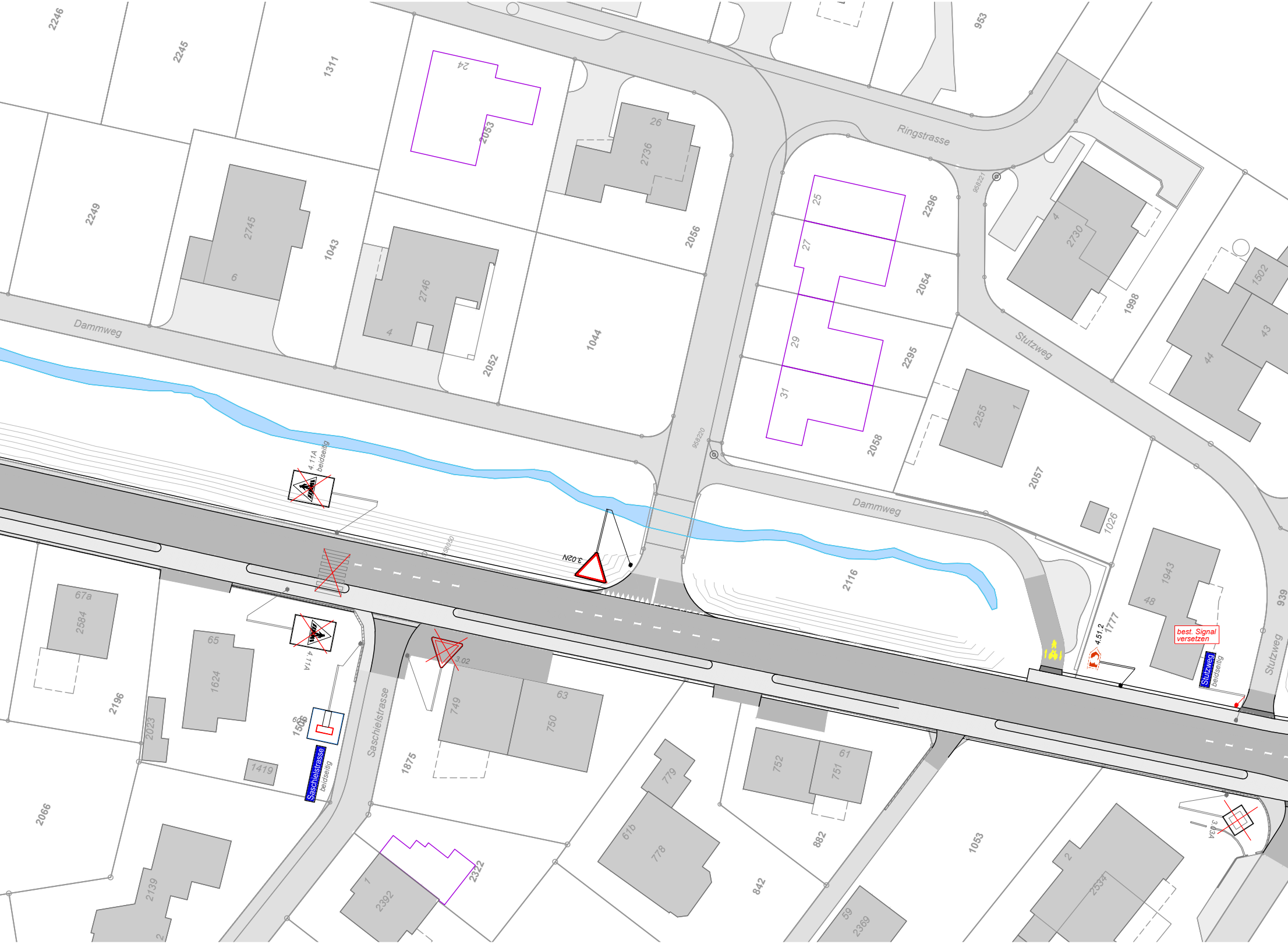
Dammweg
Ringstrasse
Stutzweg
Saschielstrasse
4.11A
beidseitig
4.11A
3.02N
3.02
4.51.2
3.03A
best. Signal
versetzen
Stutzweg
beidseitig
Saschielstrasse
beidseitig
958050
958220
958221
2246
2245
1311
24
2053
26
2736
2056
953
2249
2745
6
1043
2746
4
2052
1044
25
2296
27
2054
29
2295
31
2058
2730
4
1998
1502
43
44
2255
1
2057
1026
2116
1943
48
1777
939
67a
2584
2196
65
1624
2023
1419
606
1506
749
63
750
1875
779
61b
778
752
751
61
882
842
1053
2066
2139
2
1
2392
2322
59
2369
2
2534

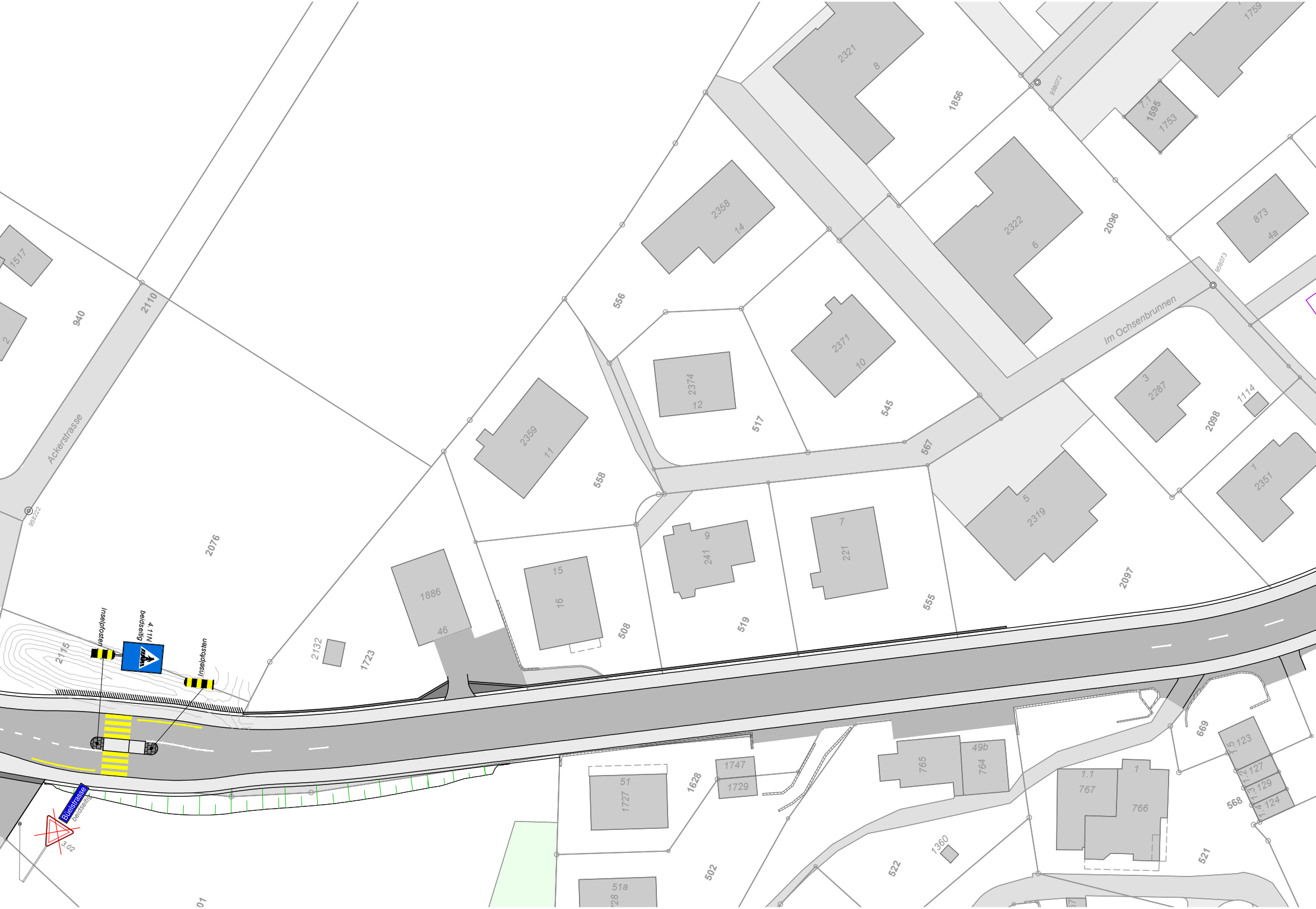
1517
2
940
2110
Ackerstrasse
958222
2076
2115
Inselpfosten
4.11N
beidseitig
Inselpfosten
Büelstrasse
beidseitig
3.02
2132
1723
1886
46
2359
11
558
556
2358
14
2374
12
517
2371
10
545
2321
8
1856
2322
6
2096
958072
7.1
1595
1753
1759
873
4a
958073
Im Ochsenbrunnen
3
2287
1114
2098
567
5
2319
1
2351
2097
15
16
508
9
241
519
7
221
555
51
1727
1628
1747
1729
502
51a
728
01
765
49b
764
522
1360
1.1
767
1
766
521
669
15 123
1.2 127
1.3 129
1.4 124
568

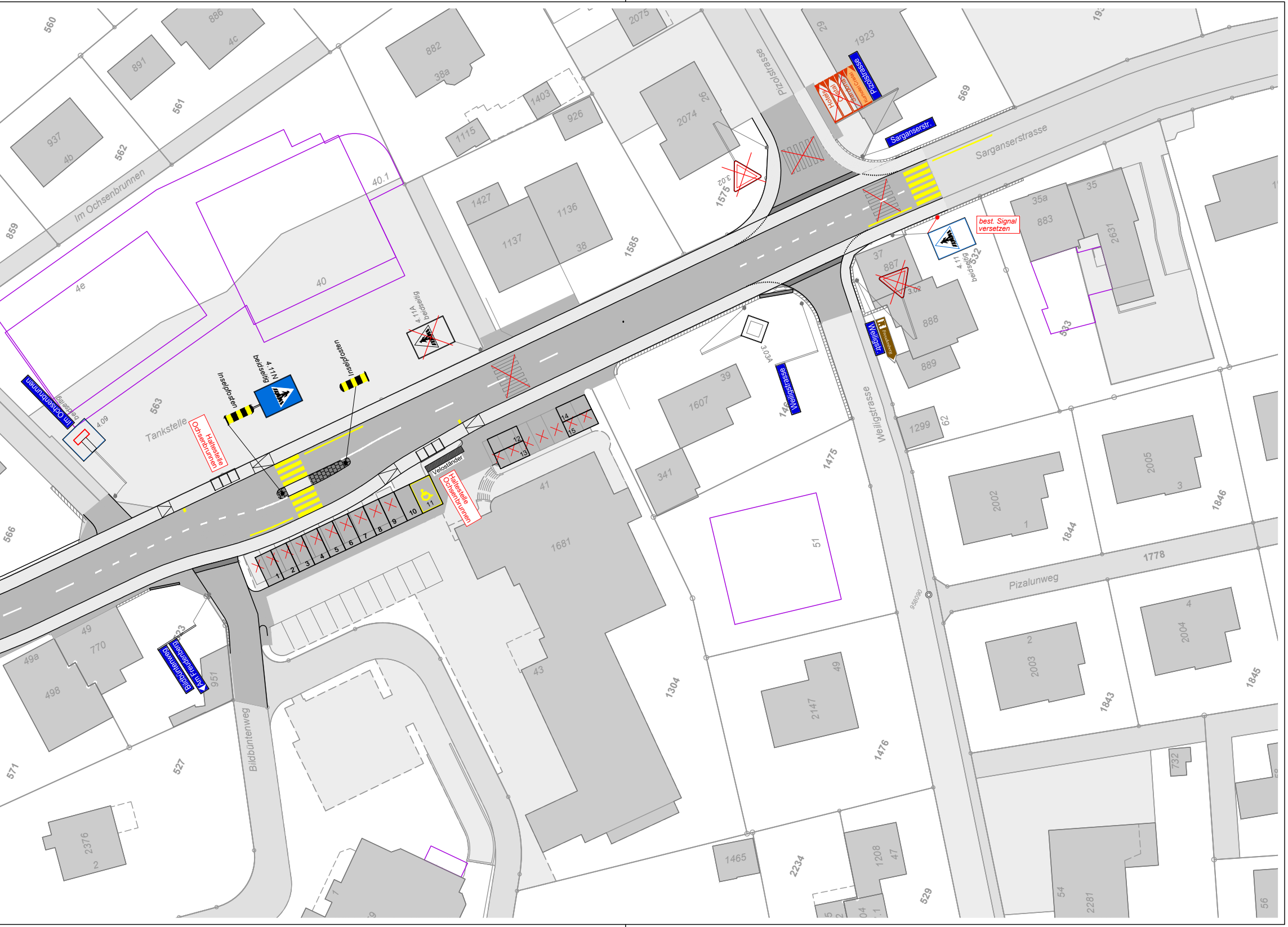
Sarganserstrasse
Sarganserstr.
Pizolstrasse
Hotels
Cristal
Sardona
Kurhotel Cristal
Weiligstrasse
Weiligstr.
Freudenberg
Im Ochsenbrunnen
Pizalunweg
Bildbüntenweg
Am Freudenberg
best. Signal versetzen
4.11 beidseitig
4.11N beidseitig
4.11A beidseitig
3.02
3.03A
4.09
Inselpfosten
Inselpfosten
Tankstelle
Haltestelle Ochsenbrunnen
Haltestelle Ochsenbrunnen
Veloständer
1
2
3
4
5
6
7
8
9
10
11
12
13
14
15
40
40.1
4e
563
566
859
562
561
560
937
4b
891
886
4c
882
38a
1115
1403
926
2075
2074
26
1575
1427
1137
1136
38
1585
29
1923
569
35a
883
35
2631
37
887
532
888
889
533
1607
39
341
1475
51
1299
62
2002
1
2005
3
1846
1844
1778
958090
2003
2
2004
4
1843
1845
1304
2147
49
1476
1465
2234
1208
47
529
54
2281
56
732
1681
41
43
49
770
49a
498
951
527
571
2376
2