

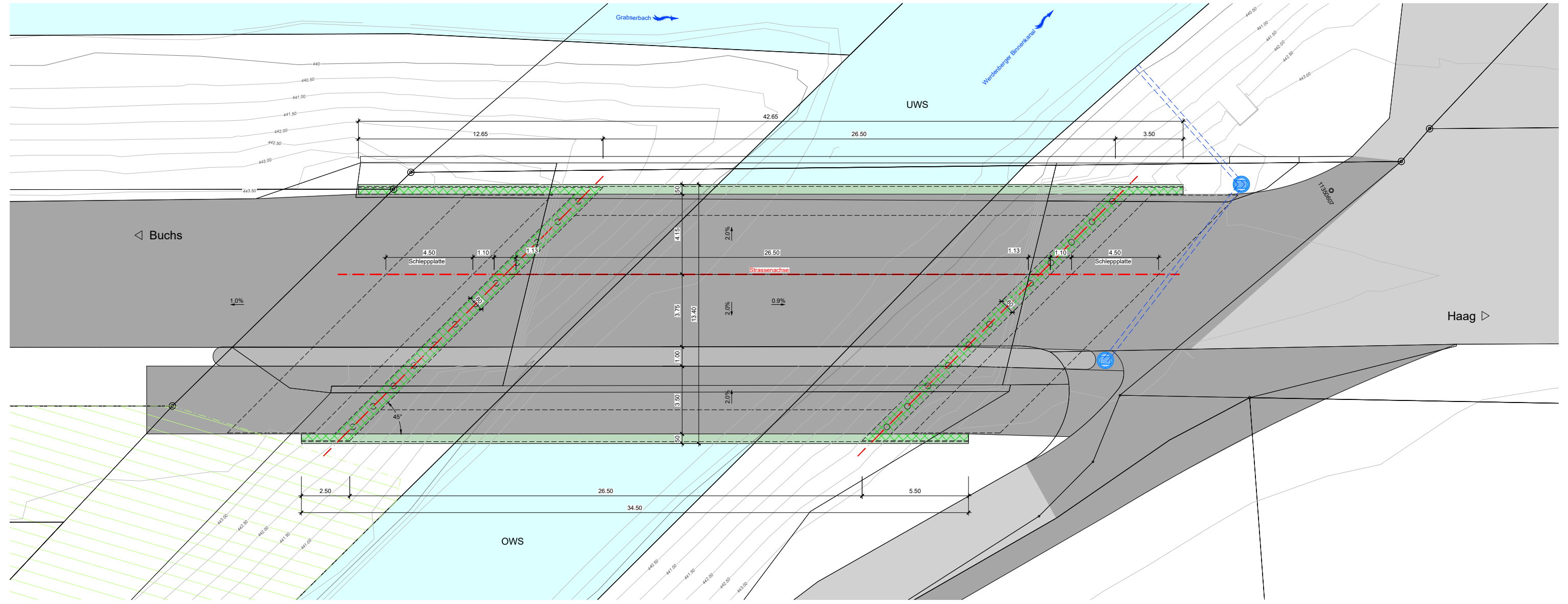
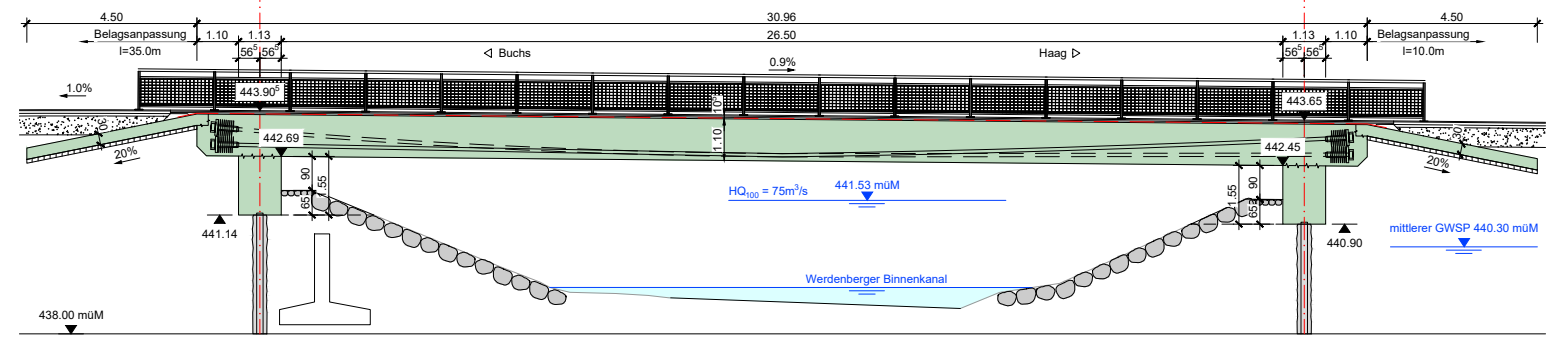


Bauherr :  Kanton St.Gallen Baudepartement Tiefbauamt	Kantonsstrasse: Nr. 1	Projekt: B31.2.001.371	Projektverfasser :
	RMS-Kilometer: 62.392	Bauobjekt: Brücke WBK	
	Gemeinde: Buchs	Ochsensand	
	Phase: Vorprojekt	Plan / Nr.: Katasterplan / 01.01-3	
	Koordinaten: 2'754'432 / 1'229'048	Baujahr: Neubau 2024	
Meereshöhe: 444.00 m ü. M.	Norm: SIA 260 ff.		

Situation 1:200



Längenprofil 1:200



Querprofile 1:100

