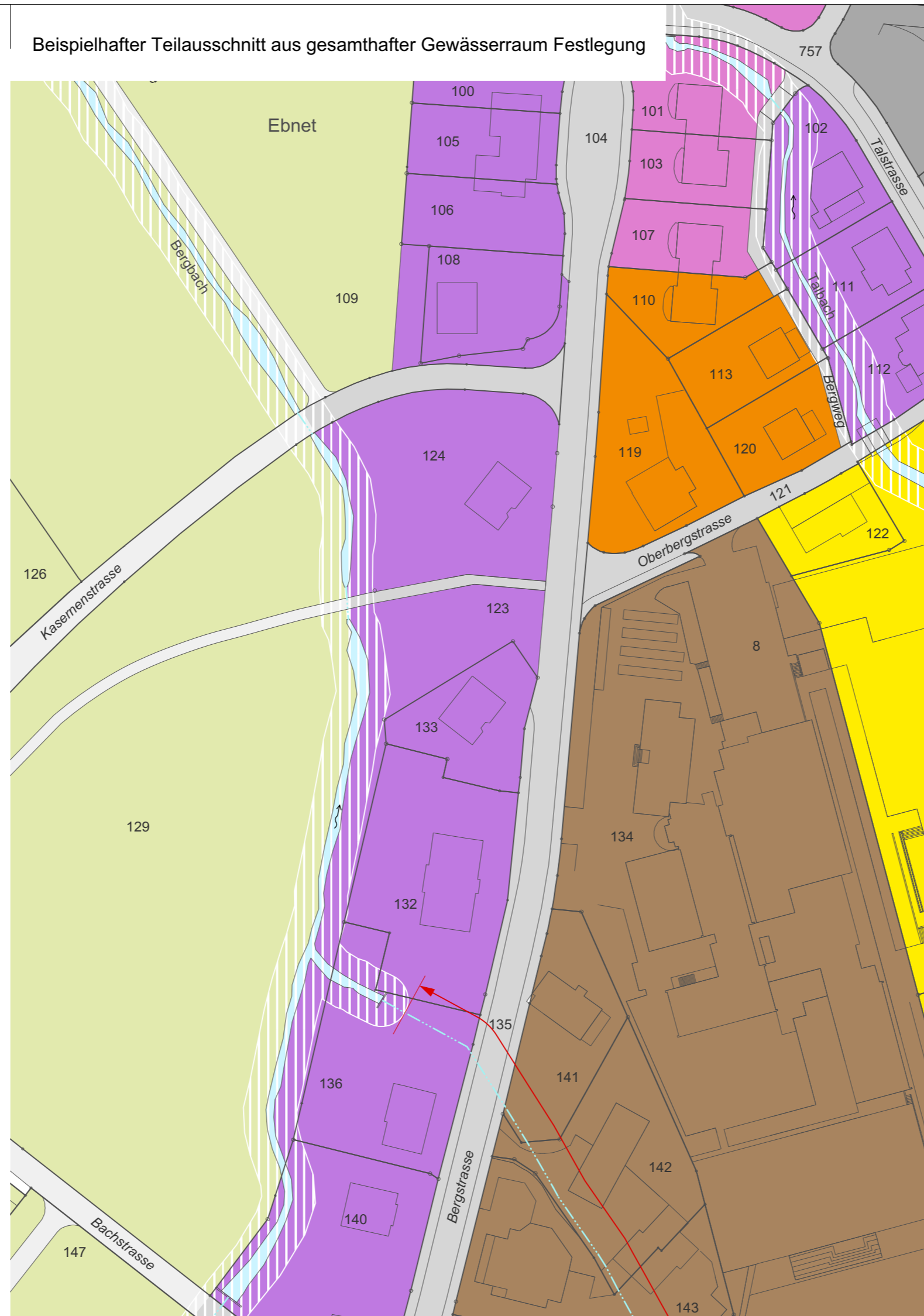




Beispielhafter Teilausschnitt aus gesamthafter Gewässerraum Festlegung

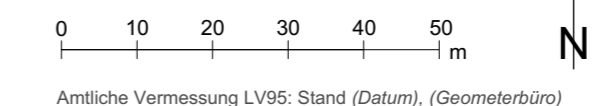


Festlegungen

-  SGR Schutzzone Gewässerraum
-  VGR Verzicht Gewässerraum

Hinweise

-  Wn Wohnzone
-  Wm Wohnzone
-  WGN Wohn- und Gewerbezone
-  WGM Wohn- und Gewerbezone
-  K Kernzone
-  Oe BA Zone für öffentliche Bauten und Anlagen
-  L Landwirtschaftszone
-  VF iB Verkehrsfläche innerhalb Bauzone
-  VF aB Verkehrsfläche ausserhalb Bauzone
-  GW Gewässer offen
-  EGW Gewässer eingedolt



Amtliche Vermessung LV95: Stand (Datum), (Geometerbüro)

Kanton St.Gallen  
Gemeinde (Gemeindenname)

Teilzonenplan  
(Name)

Massstab 1: .....

Vom Gemeinderat erlassen am (Erlassdatum) / (evtl. weiteres Erlassdatum)

Der / Die Gemeindepräsident / -in .....  
Der / Die Gemeinderatsschreiber / -in .....

Öffentlich aufgelegt vom (Datum Start) bis am (Datum Ende)  
Dem fakultativen Referendum unterstellt vom (Datum Start) bis am (Datum Ende)  
(Allfällige Hinweise auf das vereinfachte Verfahren oder weitere öff. Auflage)

Genehmigt vom Amt für Raumentwicklung und Geoinformation am .....  
Der Amtsleiter: .....

Innerhalb des Geltungsbereiches dieses Planes oder unmittelbar angrenzend befindet sich kein Wald im Sinne der Waldgesetzgebung.

Vom Kantonsforstamt erlassen am: .....  
Der Kantonsoberrforster: .....

Öffentlich aufgelegt vom (Datum Start) bis am (Datum Ende)

In Rechtskraft erwachsen am .....  
Der Kantonsoberrforster: .....