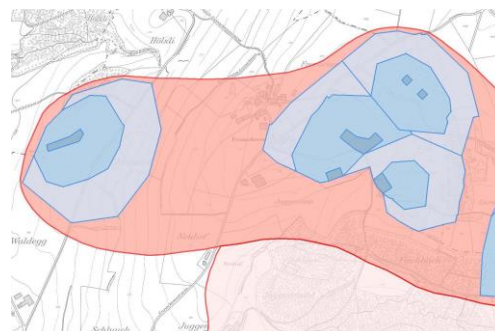


Darstellungsbeschreibung

Planerischer Gewässerschutz

(PGS)



Inhalt:

Empfehlungen für die Darstellung des planerischen Schutzes der Gewässer im Kanton St.Gallen: Grafikdefinitionen und Legenden.

Die zugehörige Datenbeschreibung befindet sich in einem separaten Dokument:
AWE_PGS_Datenbeschreibung.pdf.

Verwendungszweck / Geltungsbereich:

Verwendungszweck	Empfehlungen für die Darstellung des planerischen Schutzes der Gewässer: <ul style="list-style-type: none">- Gemeinde-GIS- Web-GIS-Anwendungen- Illustrationen, Kartenausschnitte etc. in diversen Publikationen und Präsentationen
Copyright	© AWE SG

Empfehlungen zur Darstellung in Gemeinde-GIS:

Eingliederung in Themabereich, Metadaten, Darstellung, Kartenhintergrund	Als Beispiel für die Eingliederung und Darstellung des planerischen Schutzes der Gewässer in Gemeinde-GIS dient das Geoportal (www.geoportal.ch), welches vom Kanton verwendet und regelmässig aktualisiert wird. Es wird empfohlen, die Eingliederung und Darstellung der Daten soweit zweckmässig sinngemäss zu übernehmen.
Zugriffsrechte Internet / Intranet	Keine besonderen Anforderungen



Übersicht Datensätze

Datensatz	(Objektklasse)
Grundwasserschutzzone	GWSZone_S1
	GWSZone_S2
	GWSZone_S3
	GWSZone_prov
Grundwasserschutzareal	GWSAreal
	GWSAreal_prov
Gewässerschutzbereich A _u	PGS_GSBEREICH_AU
Gewässerschutzbereich A _o	PGS_GSBEREICH_AO
Zuströmbereich Z _u	PGS_ZSBEREICH_ZU
Zuströmbereich Z _o	PGS_ZSBEREICH_ZO

Karte Planerischer Gewässerschutz

Grundwasserschutzzonen (Shapefiles: GWSZone_S1, GWSZone_S2, GWSZone_S3, GWSZone_prov:)

Attribut: TYP	Illustration	Flächensignatur			Legendeneintrag
		Farbdefinition RGB			
		R	G	B	
S1		107	182	218	rechtskräftige Zone S1
S2		150	220	255	rechtskräftige Zone S2
S3		204	230	255	rechtskräftige Zone S3
S_kantonaleArt		204	230	255	provisorische Zone

Grundwasserschutzareale (Shapefiles: GWSAreal, GWSAreal_prov)

Attribut: RECHTS-STATUTS	Illustration	Flächensignatur			Legendeneintrag
		Farbdefinition RGB			
		R	G	B	
rechtskräftig		204	230	255	rechtskräftiges Areal
provisorisch		204	230	255	provisorisches Areal



Objektklasse PGS_GSBEREICH_AU und PGS_GSBEREICH_AO (Shapefile)

Attribut: -	Illustration	Flächensignatur			Legendeneintrag
		Farbdefinition RGB			
		R	G	B	
-		255	173	166	Gewässerschutzbereich A _u
-		255	217	195	Gewässerschutzbereich A _o



Objektklasse PGS_ZSBEREICH_ZU und PGS_ZSBEREICH_ZO (Shapefile)

(keine Daten im Kanton St.Gallen vorhanden)

Attribut: -	Illustration	Flächensignatur			Legendeneintrag
		Farbdefinition RGB			
		R	G	B	
-		169	0	230	Zuströmbereich Zu
-		115	0	168	Zuströmbereich Zo

Kartenbeschreibung:

"Die Karte dient dem planerischen Schutz der Gewässer und enthält Gewässerschutzbereiche, Grundwasserschutzzonen und -areale sowie Grundwasserfassungen und Quellen (Art. 30 GSchV). In gefährdeten Bereichen sind Schutzmassnahmen zu treffen. Ausserkantonale Daten dienen der besseren Übersicht und sind nicht rechtsverbindlich."

AWE/PfP, AREG/SuS