

## Darstellungsbeschreibung

### GAöL-Vertragsflächen (GAOEL)



#### **Inhalt:**

Empfehlungen für die Darstellung von GAöL-Vertragsflächen im Kanton St.Gallen:  
Grafikdefinitionen und Legenden.

Die zugehörige Datenbeschreibung befindet sich in einem separaten Dokument:  
*ANJF\_GAOEL\_Datenbeschreibung.pdf*.

#### **Verwendungszweck / Geltungsbereich:**

Verwendungszweck	Empfehlungen für die Darstellung der GAöL-Vertragsflächen: <ul style="list-style-type: none"><li>- Gemeinde-GIS</li><li>- Web-GIS-Anwendungen</li><li>- Illustrationen, Kartenausschnitte etc. in diversen Publikationen und Präsentationen</li></ul>
------------------	---

Copyright © ANJF SG

#### **Empfehlungen zur Darstellung in Gemeinde-GIS:**

Eingliederung in Themabereich, Metadaten, Darstellung, Kartenhintergrund	Als Beispiel für die Eingliederung und Darstellung der GAöL-Vertragsflächen in Gemeinde-GIS dient das Geoportal ( <a href="http://www.geoportal.ch">www.geoportal.ch</a> ), welches vom Kanton verwendet und regelmässig aktualisiert wird. Es wird empfohlen, die Eingliederung und Darstellung der Daten soweit zweckmässig sinngemäss zu übernehmen.
Zugriffsrechte Internet / Intranet	Keine besonderen Anforderungen

#### **Übersicht Datensätze**












<b>Datensatz</b>	<b>(Objektklasse)</b>
GAöL-Vertragsflächen	GAOEL_VERTRAGSFLAECHE_F



## Darstellung

### Karte GAÖL-Vertragsflächen

Objektklasse GAOEL\_VERTRAGSFLAECHE\_F

TYP	Illustration	Flächensignatur				Umrandung
		Farbdefinition RGB			Schraffur / Textur / Symbol	
		R	G	B		
Riedwiese/Flachmoor/ Hochmoor		166	217	166	-	durchgezogen 90/90/90
Trockene Magerwiese		250	240	125	-	durchgezogen 90/90/90
Magerweide		255	200	120	-	durchgezogen 90/90/90
Rückführungsfläche/ Neue ökolog. Ausgleichsfläche		255	145	145	-	durchgezogen 90/90/90
Pufferzone mit Schnitttermin		206	240	240	-	durchgezogen 90/90/90
Pufferzone mit Sommerweide/ Dauerweide		150	190	222	-	durchgezogen 90/90/90
Hecke, Feld-, Ufergehölz		247	214	255	-	durchgezogen 90/90/90
Ökologisch wertvoller Waldrand		220	245	166	-	durchgezogen 90/90/90
Krautsaum		240	215	199	-	durchgezogen 90/90/90
Hochstamm-Feldobstbäume		213	157	139	-	durchgezogen 90/90/90
Rebfläche mit natürlicher Artenvielfalt		185	130	210	-	durchgezogen 90/90/90

#### Kartenbeschreibung:

"Basierend auf dem Gesetz über die Abgeltung ökologischer Leistungen (GAÖL) werden für die Bewirtschaftung und Pflege sowie für Ertragsausfälle Beiträge ausbezahlt. Die Karte zeigt die entsprechenden Vertragsflächen."